

มาตรการป้องกันและแก้ไข ผลกระทบสิ่งแวดล้อมและ มาตรการติดตามตรวจสอบ คุณภาพสิ่งแวดล้อม

2.1 มาตรการป้องกันและแก้ไขผลกระทบสิ่งแวดล้อม

2.2 มาตรการติดตามตรวจสอบคุณภาพสิ่งแวดล้อม

2.2.1 คุณภาพอากาศ

2.2.2 ความเร็วและทิศทางลม

2.2.3 ระดับเสียง

2.2.4 ค่าความสั่นสะเทือน

2.2.5 คุณภาพน้ำผิวดิน

2.2.6 คุณภาพน้ำใต้ดิน

จัดทำโดย

บริษัท ไมน์ เอ็นจิเนียริง คอนซัลแตนท์ จำกัด

โครงการเหมืองหินอุตสาหกรรมชนิดหินปูน เพื่ออุตสาหกรรมก่อสร้าง

ประทานบัตรที่ 33156/16396

ทางหินส่วนจำกัด เลิศวัฒนาการโยธา

หมู่ที่ 2 ตำบลลำใหญ่ อำเภอยางชุมน้อย จังหวัดศรีสะเกษ

บทที่ 2

มาตรการป้องกันและแก้ไขผลกระทบสิ่งแวดล้อม และมาตรการติดตามตรวจสอบคุณภาพสิ่งแวดล้อม

2.1 มาตรการป้องกันและแก้ไขผลกระทบสิ่งแวดล้อม

ห้างหุ้นส่วนจำกัด เลิศวัฒนาการโยธา ได้มอบหมายให้บริษัท ไมน์ เอ็นจิเนียริง คอนซัลแตนท์ จำกัด ดำเนินการตรวจสอบผลการปฏิบัติตามมาตรการป้องกันและแก้ไขผลกระทบสิ่งแวดล้อม โครงการเหมืองแร่หินอุตสาหกรรมชนิดหินปูน เพื่ออุตสาหกรรมก่อสร้าง ประทานบัตรที่ 33156/16396 ของห้างหุ้นส่วนจำกัด เลิศวัฒนาการโยธา ตั้งอยู่ที่ หมู่ที่ 2 ตำบลลำไใหญ่ อำเภอทุ่งสง จังหวัดนครศรีธรรมราช ตามหนังสือที่ ทส 1010.2/6712 ลงวันที่ 16 พฤษภาคม 2562 รายละเอียดดังตารางที่ 2-1 ถึงตารางที่ 2-3

ตารางที่ 2-1 มาตรการป้องกันและแก้ไขผลกระทบสิ่งแวดล้อมทั่วไป

เงื่อนไขตามมาตรการ	ผลการปฏิบัติตามมาตรการ	ปัญหา อุปสรรค ที่ไม่สามารถปฏิบัติตามมาตรการ และแนวทางแก้ไข
ระยะดำเนินการทำเหมือง และสิ้นสุดการทำเหมือง		
1. ให้มีจุดรับเรื่องราวร้องทุกข์ความเดือดร้อนของประชาชนที่เกิดจากกิจกรรมการทำเหมืองแร่และกิจกรรมที่เกี่ยวข้อง และกรณีมีผู้ร้องเรียนผู้ถือประทานบัตรจะต้องดำเนินการแก้ไขและให้ความช่วยเหลือด้วยความเป็นธรรม	<ul style="list-style-type: none"> ผู้ถือประทานบัตรได้ติดตั้งกล่องรับเรื่องราวร้องทุกข์ความเดือดร้อนของประชาชนที่เกิดจากกิจกรรมการทำเหมืองแร่และกิจกรรมที่เกี่ยวข้อง บริเวณสำนักงานโรงโม่หินของโครงการ ดังรูปที่ 2-1 กรณีมีผู้ร้องเรียน ผู้ถือประทานบัตรจะดำเนินการแก้ไขและให้ความช่วยเหลือด้วยความเป็นธรรม 	-
2. ให้ทำการปรับปรุงฟื้นฟูพื้นที่โครงการที่ผ่านการทำเหมืองแร่แล้ว และพื้นที่สิ้นสุดการใช้ประโยชน์แล้วตามแผนงานการฟื้นฟูพื้นที่ผ่านการทำเหมืองแร่ ที่ได้เสนอไว้ในรายงานการประเมินผลกระทบสิ่งแวดล้อม พร้อมทั้งให้รายงานผลการดำเนินงานให้สำนักงานนโยบายและแผนทรัพยากรธรรมชาติและสิ่งแวดล้อม และกรมอุตสาหกรรมพื้นฐานและการเหมืองแร่ทราบทุกปี	<ul style="list-style-type: none"> ผู้ถือประทานบัตรได้ร่วมกับวิศวกรผู้ควบคุมการทำเหมืองของโครงการดำเนินการปรับปรุงฟื้นฟูพื้นที่โครงการที่ผ่านการทำเหมืองแร่แล้ว โดยการปรับเกลี่ยพื้นที่และปลูกไม้ยืนต้นโตเร็วบริเวณชั้นบนดินเพื่อคืนสภาพพื้นที่ ดังรูปที่ 2-2 พร้อมทั้งได้จัดทำรายงานผลการดำเนินงานด้านการฟื้นฟูพื้นที่ทำเหมืองประจำปี 2564 เสนอต่อสำนักงานนโยบายและแผนทรัพยากรธรรมชาติและสิ่งแวดล้อม กรมอุตสาหกรรมพื้นฐานและการเหมืองแร่ และหน่วยงานที่เกี่ยวข้องพิจารณา ดังเอกสารแนบ 3 	-
3. ให้วางวงเงินหลักประกันตามประกาศคณะกรรมการแร่ เรื่อง การกำหนดวงเงินและการจัดทำประกันภัยความรับผิดชอบต่อชีวิต ร่างกาย ทรัพย์สินของบุคคลภายนอก พ.ศ. 2562 ดังนี้ <ul style="list-style-type: none"> วางวงเงินหลักประกันสำหรับการฟื้นฟูสภาพพื้นที่การทำเหมืองตลอดอายุโครงการตามแผนการฟื้นฟูสภาพพื้นที่การทำเหมืองในมาตรการป้องกันและแก้ไขผลกระทบสิ่งแวดล้อมที่กำหนดไว้ 	<ul style="list-style-type: none"> ผู้ถือประทานบัตรได้จัดสรรงบประมาณในการวางวงเงินหลักประกันตามประกาศคณะกรรมการแร่ เรื่อง การกำหนดวงเงินและการจัดทำประกันภัยความรับผิดชอบต่อชีวิต ร่างกาย ทรัพย์สินของบุคคลภายนอก พ.ศ. 2562 ดังนี้ <ul style="list-style-type: none"> วางวงเงินหลักประกันสำหรับการฟื้นฟูสภาพพื้นที่การทำเหมืองและการเยียวยาผู้ได้รับผลกระทบจากการทำเหมืองตลอดอายุ 	-

เงื่อนไขตามมาตรการ	ผลการปฏิบัติตามมาตรการ	ปัญหา อุปสรรค ที่ไม่สามารถปฏิบัติตามมาตรการ และแนวทางแก้ไข
<p>ในรายงานการประเมินผลกระทบสิ่งแวดล้อมของแต่ละโครงการ ที่ได้รับความเห็นชอบจากคณะกรรมการผู้ชำนาญการพิจารณา รายงาน</p> <p>- วางวงเงินหลักประกันสำหรับการเยียวยาผู้ได้รับผลกระทบจากการทำเหมืองของแต่ละโครงการจำนวนห้าแสนบาท การวางหลักประกันให้วงหลักประกันเป็นงวด (รายปี) โดยงวดแรกต้องวางร้อยละสามสิบของวงเงินหลักประกันทั้งหมด ก่อนได้รับอนุญาตให้เปิดการทำเหมืองและงวดต่อไปให้วางงวดละเท่าๆ กัน ไม่เกินเจ็ดงวด</p>	<p>ประธานบัตร ตามมาตรการป้องกันและแก้ไขผลกระทบ สิ่งแวดล้อมที่กำหนดไว้ในรายงานการประเมินผลกระทบ สิ่งแวดล้อมที่ได้รับความเห็นชอบจากคณะกรรมการผู้ชำนาญการ พิจารณารายงาน ดั่งเอกสารแนบ 4</p>	
<p>4. ผู้ถือประทานบัตรจะต้องจัดทำประกันภัยความรับผิดชอบต่อชีวิต ร่างกาย ทรัพย์สินของบุคคลภายนอกกับนิติบุคคลที่ได้ใบอนุญาต ประกอบธุรกิจประกันภัยที่จดทะเบียนในราชอาณาจักรตาม ประกาศคณะกรรมการแร่ เรื่อง การกำหนดวงเงินและการจัดทำประกันภัยความรับผิดชอบต่อชีวิต ร่างกาย ทรัพย์สินของบุคคล ภายนอก พ.ศ. 2562 และจะต้องทำหลักประกันดังกล่าวให้มี ระยะเวลาครอบคลุมต่อเนื่องตลอดอายุประทานบัตร ให้มีจำนวน เงินเอาประกันภัยสำหรับความเสียหายที่เกิดขึ้นต่อครั้ง สำหรับการ เสียชีวิต ทุพพลภาพาวรสิ้นเชิง หรือค่ารักษาพยาบาลและความ เสียหายต่อทรัพย์สินของผู้ได้รับความเสียหายในวงเงินประกัน ไม่น้อยกว่าห้าล้านบาท</p>	<p>● ผู้ถือประทานบัตรได้จัดทำประกันภัยความรับผิดชอบต่อชีวิต ร่างกาย ทรัพย์สินของบุคคลภายนอก ตามประกาศคณะกรรมการแร่ เรื่อง การกำหนดวงเงินและการจัดทำประกันภัยความรับผิดชอบต่อ ชีวิต ร่างกาย ทรัพย์สินของบุคคลภายนอก พ.ศ. 2562 โดยมีระยะ เวลาครอบคลุมต่อเนื่องตลอดอายุประทานบัตร ดั่งเอกสารแนบ 5</p>	<p>-</p>

เงื่อนไขตามมาตรการ	ผลการปฏิบัติตามมาตรการ	ปัญหา อุปสรรค ที่ไม่สามารถปฏิบัติตามมาตรการ และแนวทางแก้ไข
<p>5. ให้ปฏิบัติตามมติคณะกรรมการสิ่งแวดล้อมแห่งชาติตามการประชุมครั้งที่ 5/2561 เมื่อวันที่ 3 ตุลาคม พ.ศ. 2561 การเปลี่ยนแปลงรายละเอียดของโครงการหรือกิจการที่ต้องจัดทำรายงานการประเมินผลกระทบสิ่งแวดล้อมตามมาตรา 48 แห่งพระราชบัญญัติส่งเสริมและรักษาคุณภาพสิ่งแวดล้อมแห่งชาติ (ฉบับที่ 2) พ.ศ. 2561 เมื่อคณะกรรมการผู้ชำนาญการพิจารณารายงานให้ความเห็นชอบรายงานการประเมินผลกระทบสิ่งแวดล้อมแล้ว ภายหลังที่ได้รับอนุมัติหรืออนุญาตจากเจ้าหน้าที่ตามกฎหมายที่เกี่ยวข้องแล้ว และมีความจำเป็นต้องเปลี่ยนแปลงรายละเอียดโครงการ หรือมาตรการป้องกันและแก้ไขผลกระทบสิ่งแวดล้อม หรือมาตรการติดตามตรวจสอบผลกระทบสิ่งแวดล้อม ให้แตกต่างไปจากที่ได้เสนอไว้ในรายงานการประเมินผลกระทบสิ่งแวดล้อมตามที่คณะกรรมการผู้ชำนาญการฯ ได้ให้ความเห็นชอบไปแล้ว ให้เป็นหน้าที่ของหน่วยงานที่มีอำนาจหน้าที่ในการพิจารณาอนุมัติหรืออนุญาต ให้ดำเนินโครงการตามกฎหมายเป็นผู้พิจารณา</p> <p>- หากเห็นว่าการแก้ไขเปลี่ยนแปลงรายละเอียดโครงการ หรือมาตรการป้องกันและแก้ไขผลกระทบสิ่งแวดล้อม หรือมาตรการติดตามตรวจสอบผลกระทบสิ่งแวดล้อมดังกล่าว ไม่กระทบต่อสาระสำคัญของการประเมินผลกระทบสิ่งแวดล้อมในรายงานการประเมินผลกระทบสิ่งแวดล้อม และเป็นมาตรการที่เกิดผลดีต่อสิ่งแวดล้อมมากกว่า หรือเทียบเท่ามาตรการที่กำหนดไว้ในรายงานการประเมินผลกระทบสิ่งแวดล้อม ที่ผ่านการพิจารณาให้ความเห็นชอบจากคณะกรรมการผู้ชำนาญการฯ แล้วให้หน่วยงานที่มีอำนาจอนุมัติหรืออนุญาตรับจดแจ้งการปรับปรุง</p>	<ul style="list-style-type: none"> • ในกรณีที่มีความจำเป็นต้องเปลี่ยนแปลงวิธีการทำเหมืองหรือการดำเนินงานที่แตกต่างจากที่เสนอไว้ในรายงานการวิเคราะห์ผลกระทบสิ่งแวดล้อม ผู้ถือประทานบัตรจะดำเนินการแจ้งให้หน่วยงานที่เกี่ยวข้องทราบและแจ้งรายละเอียด/ข้อมูลที่เปลี่ยนแปลงให้คณะกรรมการผู้ชำนาญการพิจารณาให้ความเห็นชอบก่อนที่จะดำเนินการต่อไป 	<p>-</p>

เงื่อนไขตามมาตรการ	ผลการปฏิบัติตามมาตรการ	ปัญหา อุปสรรค ที่ไม่สามารถปฏิบัติตามมาตรการ และแนวทางแก้ไข
<p>แก้ไขเปลี่ยนแปลงดังกล่าว ให้เป็นไปตามหลักเกณฑ์ และเงื่อนไขที่กำหนดไว้ในกฎหมายนั้นๆ ต่อไป พร้อมกับให้จัดทำสำเนาการปรับปรุงแก้ไขมาตรการป้องกันแก้ไขผลกระทบสิ่งแวดล้อมที่รับจดแจ้งไว้ ส่งให้สำนักงานนโยบายและแผนทรัพยากรธรรมชาติและสิ่งแวดล้อมเพื่อทราบ</p> <p>- หากหน่วยงานที่มีอำนาจในการอนุมัติ หรืออนุญาตหรือหน่วยงานเจ้าของโครงการแล้วแต่กรณี มีความเห็นว่า การปรับปรุงแก้ไขรายละเอียดโครงการหรือมาตรการนั้นๆ อาจกระทบต่อสาระสำคัญในรายงานการประเมินผลกระทบสิ่งแวดล้อมที่ได้รับความเห็นชอบจากคณะกรรมการผู้ชำนาญการฯ ให้หน่วยงานที่มีอำนาจในการอนุมัติหรืออนุญาตจัดส่งรายงานการปรับปรุงแก้ไขรายละเอียดโครงการ หรือมาตรการป้องกันและแก้ไขผลกระทบสิ่งแวดล้อม หรือมาตรการติดตามตรวจสอบผลกระทบสิ่งแวดล้อม ให้สำนักงานนโยบายและแผนทรัพยากรธรรมชาติและสิ่งแวดล้อม เพื่อเสนอให้คณะกรรมการผู้ชำนาญการฯ คณะที่เกี่ยวข้องพิจารณาให้ความเห็นชอบประกอบก่อนการเปลี่ยนแปลงหรือปรับปรุงมาตรการดังกล่าว และเมื่อโครงการหรือกิจการมีการเปลี่ยนแปลงรายละเอียด หรือปรับปรุงแก้ไขมาตรการป้องกันและแก้ไขผลกระทบสิ่งแวดล้อม และมาตรการติดตามตรวจสอบผลกระทบสิ่งแวดล้อม ตามที่คณะกรรมการผู้ชำนาญการฯ ให้ความเห็นชอบประกอบแล้ว หน่วยงานที่มีอำนาจในการอนุมัติ หรืออนุญาต ต้องแจ้งผลการแก้ไขเปลี่ยนแปลงดังกล่าวให้สำนักงานนโยบายและแผนทรัพยากรธรรมชาติและสิ่งแวดล้อมทราบด้วย</p>		

เงื่อนไขตามมาตรการ	ผลการปฏิบัติตามมาตรการ	ปัญหา อุปสรรค ที่ไม่สามารถปฏิบัติตามมาตรการ และแนวทางแก้ไข
<p>6. ในระหว่างการทำเหมืองหากพบโบราณวัตถุ หรือร่องรอยโบราณคดี ไม่ว่าจะเป็นภาพเขียนสีหรืออื่นๆ ที่มีความสำคัญทางประวัติศาสตร์จะต้องรายงานและขอความร่วมมือกรมศิลปากร หรือสำนักศิลปากรในท้องที่เข้าไปดำเนินการตรวจสอบพื้นที่ ทั้งนี้ ในระหว่างการสำรวจจะต้องหยุดการทำเหมืองชั่วคราวและหากพิสูจน์แล้วว่าเป็นแหล่งโบราณคดี ผู้ถือประทานบัตรจะต้องปฏิบัติตามเงื่อนไขของหน่วยงานที่เกี่ยวข้องโดยไม่มีข้อเรียกร้องใดๆ</p>	<ul style="list-style-type: none"> ● ในระหว่างการทำเหมือง หากพบโบราณวัตถุ หรือร่องรอยโบราณคดี ผู้ถือประทานบัตรจะรายงานและขอความร่วมมือจากกรมศิลปากรในท้องที่เข้าไปดำเนินการตรวจสอบพื้นที่ และจะปฏิบัติตามเงื่อนไขของหน่วยงานที่เกี่ยวข้องโดยไม่มีข้อเรียกร้องใดๆ 	<p>-</p>
<p>7. ให้ผู้ดำเนินการ หรือผู้ขออนุญาต เสนอรายงานผลการปฏิบัติตามมาตรการป้องกันและแก้ไขผลกระทบสิ่งแวดล้อม และมาตรการติดตามตรวจสอบผลกระทบสิ่งแวดล้อม เป็นเอกสารพร้อมกับข้อมูลที่เป็นไฟล์อิเล็กทรอนิกส์ที่บันทึกบนอุปกรณ์ตามรูปแบบที่สำนักงานนโยบายและแผนทรัพยากรธรรมชาติและสิ่งแวดล้อมกำหนด ต่อหน่วยงานของรัฐซึ่งมีอำนาจอนุญาตตามกฎหมายให้ดำเนินโครงการหรือกิจการอันเป็นกิจกรรมหลักที่ต้องจัดทำรายงานการประเมินผลกระทบสิ่งแวดล้อม ณ สำนักงานของหน่วยงานของรัฐทราบอย่างน้อยปีละ 2 ครั้ง</p>	<ul style="list-style-type: none"> ● ผู้ถือประทานบัตรได้มอบหมายให้ บริษัท ไมน์ เอ็นจิเนียริง คอนซัลแตนท์ จำกัด ดำเนินการตรวจวัดคุณภาพสิ่งแวดล้อม ครั้งล่าสุดระหว่างวันที่ 7-10 มีนาคม 2565 พร้อมทั้งจัดทำและนำส่งรายงานผลการปฏิบัติตามมาตรการป้องกันและแก้ไขผลกระทบสิ่งแวดล้อม และมาตรการติดตามตรวจสอบผลกระทบสิ่งแวดล้อม ให้หน่วยงานที่เกี่ยวข้องได้พิจารณา 	<p>-</p>

ตารางที่ 2-2 มาตรการป้องกันและแก้ไขผลกระทบสิ่งแวดล้อมของโครงการ

เงื่อนไขตามมาตรการ	ผลการปฏิบัติตามมาตรการ	ปัญหา อุปสรรค ที่ไม่สามารถปฏิบัติตามมาตรการ และแนวทางแก้ไข
1. สภาพภูมิประเทศ		
1. กำหนดขอบเขตพื้นที่บริเวณที่ทำการปรับระดับให้มีความเหมาะสมต่อการใช้งาน เพื่อรองรับกิจกรรมตามแผนผังทำเหมืองและกำหนดพื้นที่เว้นการทำเหมืองระยะ 10 เมตร และให้เว้นการทำเหมืองบริเวณเขตประทุนบัตรด้านทิศตะวันตกเฉียงเหนือระหว่างหมุดหลักฐานที่ 2, 3 โดยให้พื้นที่ไม่มีกิจกรรมการทำเหมืองเป็นพื้นที่กันชนเพื่อเป็นการรักษาสภาพภูมิประเทศเดิมไว้	<ul style="list-style-type: none"> การดำเนินการทำเหมืองของโครงการได้กำหนดขอบเขตพื้นที่บริเวณที่ทำการปรับระดับให้มีความเหมาะสมต่อการใช้งาน เพื่อรองรับกิจกรรมตามแผนผังทำเหมือง โดยกำหนดพื้นที่เว้นการทำเหมืองบริเวณเขตประทุนบัตรโดยรอบ และให้พื้นที่ไม่มีกิจกรรมการทำเหมืองเป็นพื้นที่กันชน เพื่อรักษาสภาพภูมิประเทศเดิมไว้ ดังรูปที่ 2-3 พร้อมทั้งจัดทำป้ายแสดงขอบเขตและข้อมูลโครงการไว้บริเวณพื้นที่โครงการให้มองเห็นชัดเจน ดังรูปที่ 2-4 	-
2. ก่อนเริ่มทำเหมืองในช่วงต่อไปให้โครงการทำการรั้งวัดปักแนวเขตเว้นการทำเหมือง และให้บันทึกข้อมูลพิกัดทางภูมิศาสตร์เพื่อใช้ในการอ้างอิงสำหรับป้องกันการเดินหน้าเหมืองเข้ามาในพื้นที่แนวเขตการทำเหมือง	<ul style="list-style-type: none"> ผู้ถือประทุนบัตรได้ปักเสาคอนกรีตบริเวณแนวเขตเว้นการทำเหมือง เพื่อใช้เป็นจุดสังเกตในการปฏิบัติงาน และป้องกันการเดินหน้าเหมืองเข้ามาในพื้นที่แนวเขตการทำเหมือง ดังรูปที่ 2-5 	-
3. ให้ทำการปักเสาคอนกรีต เหล็ก หรือวัสดุอื่นๆ ตามความเหมาะสมในบริเวณแนวเขตเว้นการทำเหมือง เพื่อใช้เป็นจุดสังเกตในการปฏิบัติงาน รวมทั้งใช้อ้างอิงในการตรวจสอบการทำเหมืองต่อไป		
4. ให้ตัดฟันต้นไม้หรือเปิดพื้นที่เฉพาะบริเวณที่ทำการเปิดหน้าเหมืองเท่านั้น พื้นที่ที่ไม่มีกิจกรรมการทำเหมืองและกิจกรรมที่เกี่ยวข้องให้รักษาสภาพภูมิประเทศเดิมไว้ และดูแลรักษาพันธุ์ไม้เดิมรวมทั้งปลูกต้นไม้เพิ่มเติมหากพบต้นไม้ล้มตายลง เพื่อเป็นแนวกันชนและป้องกันผลกระทบในด้านต่างๆ	<ul style="list-style-type: none"> การดำเนินการทำเหมืองของโครงการได้เปิดพื้นที่เฉพาะบริเวณที่ทำการเปิดหน้าเหมืองเท่านั้น พื้นที่ที่ยังไม่มีกิจกรรมการทำเหมืองและกิจกรรมที่เกี่ยวข้องได้รักษาสภาพภูมิประเทศเดิมไว้ และดูแลรักษาพันธุ์ไม้เดิมรวมทั้งปลูกต้นไม้เพิ่มเติมหากพบต้นไม้ล้มตายลง เพื่อเป็นแนวกันชนป้องกันผลกระทบในด้านต่างๆ 	-

เงื่อนไขตามมาตรการ	ผลการปฏิบัติตามมาตรการ	ปัญหา อุปสรรค ที่ไม่สามารถปฏิบัติตามมาตรการ และแนวทางแก้ไข
5. เปิดหน้าเหมืองตามแผนผังโครงการกำหนดอย่างเคร่งครัด โดยเปิดทำเหมืองในลักษณะขั้นบันได กำหนดให้ชั้นบันไดสูงไม่เกิน 10 เมตร และมีความกว้างของแต่ละชั้นไม่น้อยกว่า 10 เมตร ความลาดชันรวมของหน้าเหมืองไม่เกิน 45 องศา	<ul style="list-style-type: none"> วิศวกรผู้ควบคุมการทำเหมืองของโครงการได้ดำเนินการเปิดทำเหมืองตามแผนผังโครงการกำหนดอย่างเคร่งครัด โดยเปิดหน้าเหมืองในลักษณะขั้นบันได พร้อมทั้งควบคุมความลาดชันรวมของหน้าเหมืองไม่เกิน 45 องศา เพื่อป้องกันการพังทลายของหน้าเหมือง ดังรูปที่ 2-6 	-
6. การขยายหน้าเหมืองให้กระทำในขอบเขตการผลิตแร่ในแต่ละช่วง เพื่อลดการเปลี่ยนแปลงสภาพภูมิประเทศอย่างรวดเร็ว	<ul style="list-style-type: none"> วิศวกรผู้ควบคุมการทำเหมืองของโครงการได้ขยายหน้าเหมืองตามขอบเขตการผลิตแร่ในแต่ละช่วง เพื่อลดการเปลี่ยนแปลงสภาพภูมิประเทศอย่างรวดเร็ว 	-
7. แร่ที่ผลิตได้จากหน้าเหมืองจะต้องขนออกจากหน้าเหมือง และเก็บเศษดินและเศษหินก่อนที่จะมีการระเบิดในครั้งต่อไป	<ul style="list-style-type: none"> แร่ที่ผลิตได้จากหน้าเหมือง พนักงานของโครงการได้ขนออกจากหน้าเหมือง และเก็บเศษดินและเศษหินก่อนที่จะมีการระเบิดในครั้งต่อไป 	-
8. ให้มีการสำรวจทางธรณีวิทยาหรือธรณิฟิสิกส์ร่วมกับเครื่องมือในการสำรวจทางธรณิฟิสิกส์อื่นๆ มาใช้ในการสำรวจพื้นที่หน้าเหมืองล่วงหน้าว่าพื้นที่ใดมีความเสี่ยงในการเกิดหลุมยุบหรือไม่ และเมื่อพบโพรงหรือหลุมยุบให้ทำการแก้ไขโดยการกันพื้นที่และถมกลบโพรงหรือหลุมยุบจนเต็ม	<ul style="list-style-type: none"> วิศวกรผู้ควบคุมของโครงการได้สำรวจทางธรณีวิทยาของพื้นที่หน้าเหมือง กรณีมีพื้นที่ใดที่มีความเสี่ยงในการเกิดหลุมยุบจะทำการแก้ไขโดยการกันพื้นที่และถมกลบโพรงหรือหลุมยุบจนเต็ม 	-
9. ให้ตรวจสอบเสถียรภาพบริเวณพื้นที่ทำเหมืองให้มีความมั่นคงแข็งแรงและปลอดภัยอยู่เสมอ หากพบสิ่งบอเหตุที่อาจก่อให้เกิดความไม่มีเสถียรภาพของหน้าเหมืองได้ให้หลีกเลี่ยงการปฏิบัติงานในบริเวณดังกล่าว แล้วดำเนินการวิเคราะห์เสถียรภาพของหน้าเหมืองโดยละเอียดเพื่อประเมินว่าการทำงานในสภาพดังกล่าวมี	<ul style="list-style-type: none"> วิศวกรผู้ควบคุมการทำเหมืองของโครงการได้ตรวจสอบเสถียรภาพบริเวณพื้นที่ทำเหมืองให้มีความมั่นคงแข็งแรงและปลอดภัยอยู่เสมอ กรณีพบสิ่งบอเหตุที่อาจก่อให้เกิดความไม่มีเสถียรภาพของหน้าเหมืองจะหลีกเลี่ยงการปฏิบัติงานในบริเวณดังกล่าว แล้วดำเนินการวิเคราะห์เสถียรภาพของหน้าเหมืองโดยละเอียด เพื่อประเมินว่าการ 	-

เงื่อนไขตามมาตรการ	ผลการปฏิบัติตามมาตรการ	ปัญหา อุปสรรค ที่ไม่สามารถปฏิบัติตามมาตรการ และแนวทางแก้ไข
ความปลอดภัยหรือไม่ หากไม่มีความปลอดภัยให้ดำเนินการปรับปรุง	ทำงานในสภาพดังกล่าวมีความปลอดภัยหรือไม่ หากไม่มีความปลอดภัยจะดำเนินการปรับปรุงทันที	
2. คุณภาพอากาศ		
1. ก่อนการระเบิดทุกครั้งให้ทำความสะอาดหน้างานเพื่อลดการฟุ้งกระจายของฝุ่นละออง และเลือกเวลาที่ระเบิดในช่วงที่ไม่มีลมพัดแรงหรือช่วงที่ครีမ်ฟ้า ครีမ်ฝน เพราะบรรยากาศในช่วงที่ลมสงบจะทำให้ฝุ่นละอองมีการฟุ้งกระจายไปได้ไม่ไกล	<ul style="list-style-type: none"> ● ก่อนการระเบิดทุกครั้ง พนักงานของโครงการจะทำความสะอาดหน้างานเพื่อลดการฟุ้งกระจายของฝุ่นละออง และทำการระเบิดในช่วงที่ไม่มีลมพัดแรง 	-
2. ในการเคลื่อนหินบนหน้าเหมืองจะต้องกระทำในช่วงที่มีลมสงบหรือมีการฉีดพรมน้ำก่อนทำการตักขน เพื่อป้องกันการฟุ้งกระจายของฝุ่นละออง	<ul style="list-style-type: none"> ● ในการเคลื่อนหินบนหน้าเหมืองจะกระทำในช่วงที่มีลมสงบ เพื่อป้องกันการฟุ้งกระจายของฝุ่นละออง 	-
3. ยานพาหนะ เครื่องจักรอุปกรณ์ ที่ก่อให้เกิดไอเสียหรือฝุ่นละออง จำเป็นต้องได้รับการตรวจสอบสภาพเครื่องยนต์อย่างสม่ำเสมอตามชนิดของยานพาหนะและเครื่องจักรกล	<ul style="list-style-type: none"> ● หัวหน้างานมีการตรวจสอบสภาพเครื่องยนต์ของยานพาหนะ เครื่องจักรอุปกรณ์ ที่ก่อให้เกิดไอเสียหรือฝุ่นละอองอย่างสม่ำเสมอ 	-
4. ดูแลรักษาสภาพเส้นทางขนส่งแร่ภายในโครงการให้คงสภาพเป็นถนนผิวบดอัดแน่น พร้อมทั้งดูแลและบำรุงรักษาเส้นทางขนส่งแร่ให้อยู่ในสภาพดีตลอดระยะเวลาปฏิบัติงาน และดูแลรักษาเส้นทางเข้า-ออกพื้นที่โครงการก่อนออกสู่ทางหลวงหมายเลข 41	<ul style="list-style-type: none"> ● ผู้ถือประทานบัตรได้ดูแลรักษาสภาพเส้นทางขนส่งแร่ภายในโครงการให้คงสภาพเป็นถนนผิวบดอัดแน่น พร้อมทั้งดูแลและบำรุงรักษาเส้นทางขนส่งแร่ให้อยู่ในสภาพดีตลอดระยะเวลาปฏิบัติงาน และดูแลรักษาเส้นทางเข้า-ออกพื้นที่โครงการก่อนออกสู่ทางหลวงหมายเลข 41 ดังรูปที่ 2-7 	-

เงื่อนไขตามมาตรการ	ผลการปฏิบัติตามมาตรการ	ปัญหา อุปสรรค ที่ไม่สามารถปฏิบัติตามมาตรการ และแนวทางแก้ไข
5. จัดให้มีรถบรรทุกฉีดพรมน้ำบริเวณเส้นทางขนส่งวันละ 3-4 ครั้ง หรือตามความเหมาะสมของสภาพอากาศ และให้มีพนักงานทำความสะอาดถนนภายในโครงการ โดยการเก็บกวาดฝุ่นละอองที่ตกสะสมอยู่บนถนนอย่างสม่ำเสมอต่อเนื่อง	<ul style="list-style-type: none"> ● การดำเนินการของโครงการได้มีมาตรการลดผลกระทบด้านการฟุ้งกระจายของฝุ่นละอองจากการขนส่งแร่ภายในพื้นที่โครงการ โดยได้ฉีดพรมน้ำบริเวณเส้นทางขนส่งแร่วันละ 3-4 ครั้ง หรือตามความเหมาะสมกับสภาพภูมิอากาศ ดังรูปที่ 2-8 พร้อมทั้งจัดเตรียมบ่อล้างล้อรถบรรทุกก่อนออกนอกพื้นที่โครงการ เพื่อลดการนำฝุ่นโคลนติดไปกับล้อรถบรรทุก ดังรูปที่ 2-9 	-
6. จัดแนวเส้นทางจราจรของเครื่องจักรและรถบรรทุกให้แน่นอน เพื่อจะได้ควบคุมการฟุ้งกระจายของฝุ่นได้โดยง่าย	<ul style="list-style-type: none"> ● ผู้ถือประทานบัตรได้จัดเส้นทางจราจรเครื่องจักรและรถบรรทุกให้แน่นอน เพื่อควบคุมการฟุ้งกระจายของฝุ่นได้โดยง่าย 	-
7. ปลุกต้นไม้โตเร็วตามแนวเส้นทางขนส่ง หรือหน้าเหมืองที่ไม่มีการเปลี่ยนแปลงเพื่อเป็นแนวกันการฟุ้งกระจายของฝุ่นออกไปเป็นบริเวณกว้างและเป็นการช่วยในด้านทัศนียภาพอีกด้วย	<ul style="list-style-type: none"> ● ผู้ถือประทานบัตรได้ดำเนินการปลุกต้นไม้โตเร็วตามแนวเส้นทางขนส่งแร่เพื่อป้องกันการฟุ้งกระจายของฝุ่นออกไปเป็นบริเวณกว้าง ดังรูปที่ 2-10 	-
8. การลำเลียงแร่โดยสายพานลำเลียงให้มีการสเปรย์น้ำและใช้วัสดุปิดคลุมระบบสายพานลำเลียง	<ul style="list-style-type: none"> ● ผู้ถือประทานบัตรได้จัดให้มีระบบป้องกันผลกระทบสิ่งแวดล้อมบริเวณโรงโม่หินของโครงการ โดยการสร้างอาคารปิดคลุมโรงโม่หิน อาคารปิดคลุมยังรับหินใหญ่ หลังคาปิดคลุมสายพานลำเลียง และมีระบบสเปรย์น้ำตามจุดต่างๆ เพื่อป้องกันการฟุ้งกระจายของฝุ่นละออง นอกจากนี้ยังได้มีการจัดเตรียมลานเก็บกองแร่ที่มิดชิดแล้วเป็นลานหินบดอัดแน่น และปรับปรุงเส้นทางลำเลียงแร่บริเวณโรงโม่หินเป็นถนนหินบดอัด ดังรูปที่ 2-11 	-

เงื่อนไขตามมาตรการ	ผลการปฏิบัติตามมาตรการ	ปัญหา อุปสรรค ที่ไม่สามารถปฏิบัติตามมาตรการ และแนวทางแก้ไข
3. เสี่ยง ความสั่นสะเทือน และหินปลิว		
1. การออกแบบการเจาะระเบิด การบรรจุวัตถุระเบิดและการจุดระเบิดจะต้องให้มีวิศวกรผู้ชำนาญหรือผู้ที่ผ่านการอบรมจากกรมอุตสาหกรรมพื้นฐานและการเหมืองแร่ควบคุมในทุกขั้นตอน พร้อมทั้งบันทึกรายละเอียดการออกแบบการระเบิดไว้ตรวจสอบทุกครั้ง	<ul style="list-style-type: none"> การออกแบบการเจาะระเบิด การบรรจุวัตถุระเบิดและการจุดระเบิด เพื่อดำเนินการทำเหมืองให้มีวิศวกรผู้ชำนาญการเป็นผู้ควบคุมในทุกขั้นตอน พร้อมทั้งบันทึกรายละเอียดการออกแบบการระเบิดไว้ตรวจสอบทุกครั้ง 	-
2. การจุดระเบิดแต่ละครั้งให้ออกแบบด้วยการใช้แท่งไฟฟ้าถ่วงเวลา และควบคุมปริมาณวัตถุระเบิดที่จุดระเบิดพร้อมกันมากที่สุดไม่เกิน 122 กิโลกรัม/จังหวะถ่วง	<ul style="list-style-type: none"> วิศวกรผู้ควบคุมของโครงการได้ใช้ปริมาณวัตถุระเบิดสูงสุดไม่เกิน 122 กิโลกรัมต่อจังหวะถ่วง 	-
3. ให้ออกแบบหน้าเหมืองให้มีหน้าอิสระหันไปทางด้านในของพื้นที่หน้าเหมืองหรือจุดศูนย์กลางของพื้นที่หน้าเหมือง โดยมีทิศทางการเดินหน้าเหมืองจากจุดศูนย์กลางแล้วขยายออกไปโดยรอบจนถึงขอบเขตพื้นที่หน้าเหมืองที่กำหนดไว้ เพื่อควบคุมทิศทางการปลิวกระเด็นของเศษหินให้ไปตกบริเวณด้านหน้าของหน้าอิสระหรือตกอยู่ภายในเขตพื้นที่หน้าเหมืองเท่านั้น	<ul style="list-style-type: none"> วิศวกรผู้ควบคุมของโครงการได้ออกแบบหน้าเหมืองให้หันหน้าไปทางด้านในของพื้นที่หน้าเหมือง โดยมีทิศทางการเดินหน้าเหมืองจากจุดศูนย์กลางแล้วขยายออกไปโดยรอบจนถึงขอบเขตพื้นที่หน้าเหมืองที่กำหนดไว้ เพื่อควบคุมทิศทางการปลิวกระเด็นของเศษหินให้ตกอยู่ภายในเขตพื้นที่หน้าเหมืองเท่านั้น 	-
4. การใช้วัตถุระเบิดของโครงการจะต้องมีความสั่นสะเทือนไม่เกินเกณฑ์มาตรฐานตามประกาศกระทรวงทรัพยากรธรรมชาติและสิ่งแวดล้อม เรื่อง กำหนดมาตรฐานควบคุมระดับเสียงและความสั่นสะเทือนจากการทำเหมืองหิน พ.ศ. 2548	<ul style="list-style-type: none"> การใช้วัตถุระเบิดของโครงการมีความสั่นสะเทือนอยู่ในเกณฑ์มาตรฐานตามประกาศกระทรวงทรัพยากรธรรมชาติและสิ่งแวดล้อม เรื่อง กำหนดมาตรฐานควบคุมระดับเสียงและความสั่นสะเทือนจากการทำเหมืองหิน พ.ศ. 2548 	-

เงื่อนไขตามมาตรการ	ผลการปฏิบัติตามมาตรการ	ปัญหา อุปสรรค ที่ไม่สามารถปฏิบัติตามมาตรการ และแนวทางแก้ไข
5. กำหนดระยะเวลาละเปิดไม่เกินวันละ 1 ครั้ง ในช่วงเวลา 16.00-17.00 น. พร้อมทั้งจัดให้มีพนักงานตรวจตราในรัศมี 100 เมตร และเปิดสัญญาณเตือนก่อนและหลังการระเบิดทุกครั้ง โดยให้ได้ยินทั่วถึงกันในรัศมีไม่น้อยกว่า 500 เมตร อย่างน้อย 3 นาที กรณีที่มีเหตุจำเป็นจะต้องเลื่อนเวลาละเปิดให้แจ้งหน่วยงานท้องถิ่นล่วงหน้า อย่างน้อย 1 วัน ได้แก่ ผู้ใหญ่บ้านในท้องที่องค์การบริหารส่วนตำบลและสถานีตำรวจภูธรในท้องที่รับทราบ	<ul style="list-style-type: none"> ● การดำเนินการทำเหมืองของโครงการได้มีการระเบิดวันละไม่เกิน 1 ครั้ง ในช่วงเวลา 16.00-17.00 น. พร้อมทั้งจัดให้มีพนักงานตรวจตราในรัศมี 100 เมตร และเปิดสัญญาณเตือนก่อนและหลังการระเบิดทุกครั้ง โดยให้ได้ยินทั่วถึงกันในรัศมี 500 เมตร อย่างน้อย 3 นาที และจัดทำป้ายเตือนเวลาละเปิดให้ประชาชนมองเห็นชัดเจน ดังรูปที่ 2-12 	-
6. ให้ดำเนินการตรวจสอบลักษณะโครงสร้างของแนวแร่หลังจากการระเบิดทุกครั้ง และจัดทำรายงานการออกแบบการเจาะระเบิดทุกครั้ง เพื่อนำข้อมูลไปวางแผนเรื่องการระเบิดในครั้งต่อไป	<ul style="list-style-type: none"> ● วิศวกรผู้ควบคุมของโครงการได้ดำเนินการตรวจสอบลักษณะโครงสร้างของแนวแร่หลังจากการระเบิดทุกครั้ง และจัดทำรายงานการออกแบบการเจาะระเบิดทุกครั้ง เพื่อนำข้อมูลไปวางแผนเรื่องการระเบิดในครั้งต่อไป 	-
7. ติดตามระยะการปลิวกระเด็นของเศษหินจากการระเบิด หากได้รับการร้องเรียนจากราษฎรที่อาศัยอยู่บริเวณใกล้เคียง ว่าได้รับความเดือดร้อนจากการดำเนินโครงการหรือได้รับความเสียหายจากกิจกรรมเหมืองแร่ และทางราชการได้ตรวจพบที่ไม่ปฏิบัติตามมาตรการป้องกันที่กำหนดไว้ เจ้าของโครงการจะต้องทำตามคำสั่งของทางราชการและแก้ไขเหตุแห่งความเดือดร้อนรำคาญให้เสร็จสิ้นก่อนที่จะดำเนินการต่อไป	<ul style="list-style-type: none"> ● ภายหลังการระเบิดทุกครั้ง วิศวกรผู้ควบคุมของโครงการได้ติดตามระยะการปลิวกระเด็นของเศษหินจากการระเบิด กรณีได้รับการร้องเรียนของราษฎรที่อาศัยอยู่บริเวณใกล้เคียง ว่าได้รับความเดือดร้อนจากการดำเนินโครงการหรือได้รับความเสียหายจากกิจกรรมเหมืองแร่ และทางราชการได้ตรวจพบที่ไม่ปฏิบัติตามมาตรการป้องกันที่กำหนดไว้ ผู้ถือประทานบัตรจะยุติการทำเหมืองตามคำสั่งของทางราชการ แล้วดำเนินการแก้ไขเหตุแห่งความเดือดร้อนรำคาญให้เสร็จสิ้นก่อนที่จะดำเนินการต่อไป 	-
8. ให้มีการซ่อมบำรุงรักษาเครื่องจักรอุปกรณ์ต่างๆ ที่ใช้ในการทำเหมือง และกิจกรรมเกี่ยวเนื่องให้อยู่ในสภาพสมบูรณ์ สามารถใช้งานได้ตามสภาพปกติ เพื่อลดความดั่งเสี่ยงจากการทำงานของ	<ul style="list-style-type: none"> ● พนักงานซ่อมบำรุงได้มีการซ่อมบำรุงรักษาเครื่องจักรอุปกรณ์ต่างๆ ที่ใช้ในการทำเหมือง และกิจกรรมเกี่ยวเนื่องให้อยู่ในสภาพสมบูรณ์ สามารถใช้งานได้ตามสภาพปกติ เพื่อลดความดั่งเสี่ยง 	-

เงื่อนไขตามมาตรการ	ผลการปฏิบัติตามมาตรการ	ปัญหา อุปสรรค ที่ไม่สามารถปฏิบัติตามมาตรการ และแนวทางแก้ไข
เครื่องจักรอุปกรณ์ต่างๆ และตรวจสอบดูแลเครื่องจักรอุปกรณ์ของโรงโม่หินเป็นประจำ เพื่อลดปัญหาด้านเสียง	จากการทำงานของเครื่องจักรอุปกรณ์ต่างๆ และตรวจสอบดูแลเครื่องจักรอุปกรณ์ของโรงโม่หินเป็นประจำ เพื่อลดปัญหาด้านเสียง โดยผู้ถือประทานบัตรได้มีการสร้างอาคารซ่อมบำรุงเครื่องจักรอุปกรณ์ไว้ภายในพื้นที่โรงโม่หินของโครงการ ดังรูปที่ 2-13	
9. ให้ดูแลต้นไม้ที่ปลูกไว้ในบริเวณต่างๆ รวมทั้งป้องกันการตัดต้นไม้ทำลายป่าบริเวณพื้นที่ไม่ทำเหมืองที่เว้นไว้โดยรอบให้อยู่ในสภาพธรรมชาติ เพื่อให้ต้นไม้ที่ขึ้นอยู่ในบริเวณนี้ช่วยปิดกั้นหรือลดระดับของเสียงให้ไปถึงยังชุมชนได้น้อยลง	<ul style="list-style-type: none"> ผู้ถือประทานบัตรได้ดูแลต้นไม้ที่ปลูกไว้ในบริเวณต่างๆ รวมทั้งป้องกันการตัดต้นไม้ทำลายป่าบริเวณพื้นที่ไม่ทำเหมืองที่เว้นไว้โดยรอบให้อยู่ในสภาพธรรมชาติ เพื่อให้ต้นไม้ที่ขึ้นอยู่ในบริเวณนี้ช่วยปิดกั้นหรือลดระดับของเสียงให้ไปถึงยังชุมชนได้น้อยลง ดังรูปที่ 2-14 	-
10. กำหนดน้ำหนักรบรรทุกและความเร็วรถบรรทุกให้เป็นไปตามที่ทางราชการกำหนด โดยเฉพาะในช่วงถนนที่ผ่านชุมชนให้ใช้ความเร็วไม่เกิน 30 กิโลเมตร/ชั่วโมง พร้อมทั้งจัดหาผ้าใบปิดคลุมแร่ให้มิดชิดตลอดเวลาที่มีการขนส่งการลำเลียงแร่	<ul style="list-style-type: none"> ผู้ถือประทานบัตรได้ออกกฎระเบียบกำหนดน้ำหนักรบรรทุกและความเร็วรถบรรทุกให้เป็นไปตามที่ทางราชการกำหนด โดยกำหนดให้มีการชั่งน้ำหนักบรรทุกทุกก่อนขนส่งแร่ออกนอกพื้นที่โรงโม่หิน ดังรูปที่ 2-15 และควบคุมความเร็วโดยเฉพาะในช่วงถนนที่ผ่านชุมชนให้ใช้ความเร็วไม่เกิน 20 กิโลเมตรต่อชั่วโมง ดังรูปที่ 2-16 พร้อมทั้งจัดหาผ้าใบปิดคลุมแร่ให้มิดชิดตลอดเวลาที่มีการขนส่งการลำเลียงแร่ ดังรูปที่ 2-17 	-
11. อบรมพนักงานขับรถบรรทุกแร่ให้ปฏิบัติตามกฎจราจรอย่างเคร่งครัด	<ul style="list-style-type: none"> ผู้ถือประทานบัตรได้จัดอบรมพนักงานขับรถบรรทุกแร่ของโครงการให้ปฏิบัติตามกฎจราจรอย่างเคร่งครัด 	-
12. งดกิจกรรมที่ก่อให้เกิดเสียงดังในเวลากลางคืนเนื่องจากเป็นเวลาพักผ่อนของประชาชนในชุมชนใกล้เคียง โดยให้ดำเนินการได้ในช่วงเวลา 08.00-18.00 น.	<ul style="list-style-type: none"> ผู้ถือประทานบัตรได้ควบคุมให้พนักงานงดกิจกรรมที่ก่อให้เกิดเสียงดังในเวลากลางคืน เนื่องจากเป็นเวลาพักผ่อนของประชาชนในชุมชนใกล้เคียง 	-

เงื่อนไขตามมาตรการ	ผลการปฏิบัติตามมาตรการ	ปัญหา อุปสรรค ที่ไม่สามารถปฏิบัติตามมาตรการ และแนวทางแก้ไข
4. อุทกวิทยา และคุณภาพน้ำ		
1. ให้ปรับปรุงบริเวณบ่อเหมืองที่มีอยู่ให้เป็นพื้นที่รองรับน้ำจากเหมืองก่อนนำไปใช้ในการทำกิจกรรม หากมีความจำเป็นต้องระบายน้ำออกนอกพื้นที่โครงการให้ระบายได้เฉพาะน้ำใสเท่านั้น	<ul style="list-style-type: none"> ผู้ถือประทานบัตรได้ปรับปรุงบ่อเหมืองให้เป็นพื้นที่รองรับน้ำจากเหมือง ดังรูปที่ 2-18 หากมีความจำเป็นต้องระบายน้ำออกนอกพื้นที่โครงการจะระบายเฉพาะน้ำใสเท่านั้น 	-
2. สร้างคุ้ระบายน้ำบริเวณหน้าเหมือง โดยออกแบบเพื่อรับน้ำจากหน้าเหมืองให้ได้มากที่สุด ซึ่งคุ้ระบายน้ำจะเคลื่อนย้ายไปเรื่อยๆตามระดับความสูงของพื้นที่หน้าเหมืองที่ลดต่ำลง	<ul style="list-style-type: none"> ผู้ถือประทานบัตรได้สร้างคุ้ระบายน้ำบริเวณหน้าเหมือง เพื่อรับน้ำจากพื้นที่หน้าเหมือง ดังรูปที่ 2-19 	-
3. ให้ดูแลรักษาและตรวจสอบคุ้ระบายน้ำที่ได้สร้างไว้แล้วให้อยู่ในสภาพที่สามารถระบายน้ำได้อย่างเต็มประสิทธิภาพ เพื่อป้องกันมิให้น้ำไหลออกนอกโครงการ หากพบว่ามิใช่จะกอนสะสมอยู่ตามคุ้ระบายน้ำจะต้องทำการขุดลอกออกทันที ทั้งนี้ ในช่วงฤดูฝนจะต้องมีการตรวจสอบเป็นประจำทุกครั้งที่ฝนตก	<ul style="list-style-type: none"> ผู้ถือประทานบัตรได้ดูแลรักษาและตรวจสอบคุ้ระบายน้ำที่ได้สร้างไว้แล้วให้อยู่ในสภาพที่สามารถระบายน้ำได้อย่างเต็มประสิทธิภาพ เพื่อป้องกันมิให้น้ำไหลออกนอกโครงการ หากมิใช่จะกอนสะสมอยู่ตามคุ้ระบายน้ำจะทำการขุดลอกออกทันที 	-
4. ขุดลอกตะกอนดินในคุ้ระบายน้ำ บ่อดักตะกอนของโครงการเป็นประจำ หรือหากพบว่าตะกอนมีปริมาณ 1/3 ของบ่อและคุ้ระบายน้ำ พร้อมทั้งดูแลรักษาบ่อดักตะกอนและคุ้ระบายน้ำให้อยู่ในสภาพดีเสมอ	<ul style="list-style-type: none"> ผู้ถือประทานบัตรได้ขุดลอกตะกอนดินในคุ้ระบายน้ำและบ่อดักตะกอนของโครงการเป็นประจำ พร้อมทั้งดูแลรักษาบ่อดักตะกอนและคุ้ระบายน้ำให้อยู่ในสภาพดีเสมอ 	-
5. ตะกอนที่ขุดลอกจากบ่อดักตะกอนหรือคุ้ระบายน้ำให้นำไปปรับปรุงคันทำนบหรือนำไปถมพื้นที่ผ่านการทำเหมืองเพื่อทำการปลูกต้นไม้ต่อไป พร้อมทั้งดูแลรักษาบ่อดักตะกอน และคุ้ระบายน้ำให้อยู่ในสภาพดีอยู่เสมอ	<ul style="list-style-type: none"> ตะกอนที่ขุดลอกจากบ่อดักตะกอนหรือคุ้ระบายน้ำ ผู้ถือประทานบัตรได้นำไปปรับปรุงคันทำนบดิน และทำการปลูกต้นไม้ ดังรูปที่ 2-20 พร้อมทั้งดูแลรักษาบ่อดักตะกอน ดังรูปที่ 2-21 และคุ้ระบายน้ำให้อยู่ในสภาพดีและสามารถรองรับน้ำได้อย่างมีประสิทธิภาพ 	-

เงื่อนไขตามมาตรการ	ผลการปฏิบัติตามมาตรการ	ปัญหา อุปสรรค ที่ไม่สามารถปฏิบัติตามมาตรการ และแนวทางแก้ไข
5. ทรัพยากรดิน และการเกิดดินถล่ม		
1. เปลี่ยนดินที่เกิดขึ้นจากการเปิดหน้าเหมืองในแต่ละช่วง ให้นำไปใช้ในการฟื้นฟูพื้นที่ตามแผนฟื้นฟูพื้นที่จากการทำเหมืองแร่ และในกรณีที่มีเปลี่ยนดินเหลือจากการฟื้นฟูให้นำไปใช้ประโยชน์ในด้านอื่นๆ ได้	<ul style="list-style-type: none"> เปลี่ยนดินที่เกิดขึ้นจากการเปิดหน้าเหมืองในแต่ละช่วง ผู้ถือประทานบัตรจะได้นำไปใช้ในการฟื้นฟูพื้นที่ตามแผนฟื้นฟูพื้นที่จากการทำเหมืองแร่ และในกรณีที่มีเปลี่ยนดินเหลือจากการฟื้นฟูจะนำไปใช้ประโยชน์ในด้านอื่นๆ 	-
2. ปลูกพืชคลุมดินหรือหญ้าแฝกบนแนวคันทำนบดินและบริเวณพื้นที่หน้าเหมืองที่ไม่มีกิจกรรมการทำเหมืองของโครงการเพื่อป้องกันผลกระทบด้านการชะล้างพังทลาย	<ul style="list-style-type: none"> ผู้ถือประทานบัตรได้ปลูกพืชคลุมดินบนแนวคันทำนบดินและบริเวณพื้นที่หน้าเหมือง ที่ไม่มีกิจกรรมการทำเหมืองของโครงการ เพื่อป้องกันผลกระทบด้านการชะล้างพังทลาย ดังรูปที่ 2-2 และรูปที่ 2-20 	-
6. ป่าไม้และสัตว์ป่า		
1. หลีกเลี่ยงการตัดไม้ เปิดพื้นที่ป่าโดยไม่จำเป็น ส่วนบริเวณพื้นที่ที่ไม่มีกิจกรรมการทำเหมืองและกิจกรรมที่เกี่ยวข้องให้รักษาสภาพภูมิประเทศเดิมไว้	<ul style="list-style-type: none"> ผู้ถือประทานบัตรได้กำชับพนักงานของโครงการให้ตัดฟันต้นไม้เฉพาะพื้นที่จำเป็นเท่านั้น ส่วนบริเวณพื้นที่ที่ไม่มีกิจกรรมการทำเหมืองและกิจกรรมที่เกี่ยวข้องจะรักษาสภาพภูมิประเทศเดิมไว้ 	-
2. ให้ดูแลรักษาป่ายี่สิบตอนประกาศเกี่ยวกับข้อห้ามตามพระราชบัญญัติสงวนและคุ้มครองสัตว์ป่า พ.ศ. 2535 หรือป่ายี่สิบตอนข้อห้ามอื่นๆ เช่น ห้ามมิให้ผู้ใดล่าหรือพยายามล่าสัตว์ป่า ทำอันตราย เพาะพันธุ์ หรือมีซากของสัตว์ป่าคุ้มครองหรือผลิตภัณฑ์ที่ทำจากสัตว์ป่า ดังกล่าว	<ul style="list-style-type: none"> ผู้ถือประทานบัตรได้ดูแลรักษาป่ายี่สิบตอนประกาศเกี่ยวกับข้อห้ามตามพระราชบัญญัติสงวนและคุ้มครองสัตว์ป่า พ.ศ. 2535 หรือป่ายี่สิบตอนข้อห้ามอื่นๆ 	-

เงื่อนไขตามมาตรการ	ผลการปฏิบัติตามมาตรการ	ปัญหา อุปสรรค ที่ไม่สามารถปฏิบัติตามมาตรการ และแนวทางแก้ไข
3. ให้มีการประสานงานกับเจ้าหน้าที่ป่าไม้อย่างใกล้ชิดในการตรวจตราดูแลการลักลอบล่าสัตว์ป่าในพื้นที่ป่าไม้บริเวณใกล้เคียง พร้อมทั้งควบคุมดูแลไม่ให้มีการจุดไฟเผาป่าหรือการกระทำใดๆ ที่จะก่อให้เกิดไฟไหม้ป่าในบริเวณโครงการและบริเวณใกล้เคียงร่วมด้วย	<ul style="list-style-type: none"> ผู้ถือประทานบัตรได้ประสานงานกับเจ้าหน้าที่ป่าไม้อย่างใกล้ชิดในการตรวจตราดูแลการลักลอบล่าสัตว์ป่าในพื้นที่ป่าไม้บริเวณใกล้เคียง พร้อมทั้งควบคุมดูแลไม่ให้มีการจุดไฟเผาป่าหรือการกระทำใดๆ ที่จะก่อให้เกิดไฟไหม้ป่าในบริเวณโครงการและบริเวณใกล้เคียงร่วมด้วย 	-
4. ให้มีมาตรการและกฎระเบียบบังคับไม่ให้พนักงาน คนงานล่าสัตว์ป่าอย่างเด็ดขาดและมีบทลงโทษที่เข้มงวด	<ul style="list-style-type: none"> ผู้ถือประทานบัตรได้ออกกฎระเบียบห้ามพนักงานล่าสัตว์ป่าอย่างเด็ดขาดและมีบทลงโทษที่เข้มงวด 	-
5. ให้ฝึกอบรมพนักงานให้ทำความรู้จักสัตว์ป่าที่ใกล้สูญพันธุ์และสัตว์ป่าที่มีแนวโน้มใกล้จะสูญพันธุ์ ในช่วงทำเหมืองหากพบสัตว์ป่าที่ใกล้สูญพันธุ์และสัตว์ป่าที่มีแนวโน้มใกล้จะสูญพันธุ์ ทางโครงการจะต้องรีบแจ้งเจ้าหน้าที่ที่เกี่ยวข้องหรือขอความร่วมมือกับสำนักบริหารพื้นที่อนุรักษ์ที่ 5 สาขานครศรีธรรมราช เพื่อพิจารณาดำเนินการต่อไป ทั้งนี้ ให้จัดทำบอร์ดแสดงลักษณะสัตว์ป่าที่ใกล้สูญพันธุ์หรือสัตว์ป่าที่มีแนวโน้มใกล้จะสูญพันธุ์ให้พนักงานทราบทุกคน	<ul style="list-style-type: none"> ผู้ถือประทานบัตรได้จัดอบรมให้ความรู้พนักงานให้รู้จักสัตว์ป่าที่ใกล้สูญพันธุ์และสัตว์ป่าที่มีแนวโน้มใกล้จะสูญพันธุ์ ในช่วงทำเหมืองหากพบสัตว์ป่าที่ใกล้สูญพันธุ์และสัตว์ป่าที่มีแนวโน้มใกล้จะสูญพันธุ์ ทางโครงการจะขอความร่วมมือกับสำนักบริหารพื้นที่อนุรักษ์ที่ 5 สาขา นครศรีธรรมราช เพื่อพิจารณาดำเนินการต่อไป 	-
6. เมื่อพบเห็นสัตว์ป่าที่ตกค้าง ติดอยู่ในพื้นที่ที่มีการเปิดหน้าเหมืองหรือได้รับบาดเจ็บในพื้นที่เปิดหน้าเหมืองให้ทำการปฐมพยาบาลโดยประสานงานติดต่อกับเจ้าหน้าที่สำนักบริหารพื้นที่อนุรักษ์ที่ 5 สาขา นครศรีธรรมราช ถึงวิธีการดำเนินการ และมอบสัตว์ป่าดังกล่าวให้แก่เจ้าหน้าที่เพื่อนำไปปล่อยในพื้นที่ที่มีลักษณะนิเวศและแหล่งที่อยู่อาศัยของสัตว์ป่านั้นต่อไป	<ul style="list-style-type: none"> ในกรณีพบเห็นสัตว์ป่าที่ตกค้างติดอยู่ในพื้นที่ที่มีการเปิดหน้าเหมืองหรือได้รับบาดเจ็บในพื้นที่เปิดหน้าเหมือง พนักงานของโครงการจะประสานงานติดต่อกับเจ้าหน้าที่สำนักบริหารพื้นที่อนุรักษ์ที่ 5 สาขา นครศรีธรรมราช ถึงวิธีการดำเนินการ และมอบสัตว์ป่าดังกล่าวให้แก่เจ้าหน้าที่เพื่อนำไปปล่อยในพื้นที่ที่มีลักษณะนิเวศและแหล่งที่อยู่อาศัยของสัตว์ป่านั้นต่อไป 	-

เงื่อนไขตามมาตรการ	ผลการปฏิบัติตามมาตรการ	ปัญหา อุปสรรค ที่ไม่สามารถปฏิบัติตามมาตรการ และแนวทางแก้ไข
7. ดำเนินการปลูกต้นไม้บริเวณที่ผ่านการทำเหมืองทันที ตามรายละเอียดในแผนฟื้นฟูพื้นที่จากการทำเหมืองแร่ และต้องให้มีการติดตามผลการดำเนินการเป็นประจำเพื่อให้เกิดผลในทางปฏิบัติ และเป็นตัวอย่างที่ดีให้กับหน่วยงานอื่นๆ ในแง่ของการอนุรักษ์ทรัพยากรธรรมชาติต่อไป	<ul style="list-style-type: none"> ในกรณีที่มีพื้นที่ผ่านการทำเหมืองและสิ้นสุดการทำเหมืองในบริเวณพื้นที่นั้นแล้ว ผู้ถือประทานบัตรจะดำเนินการปลูกต้นไม้บริเวณที่ผ่านการทำเหมืองทันที ตามรายละเอียดในแผนฟื้นฟูพื้นที่จากการทำเหมืองแร่ 	-
8. สนับสนุน ส่งเสริมหรือให้ความร่วมมือกับหน่วยงานต่างๆ เพื่อให้ความรู้แก่ประชาชนโดยเฉพาะบริเวณรอบๆ พื้นที่โครงการ ให้เห็นคุณค่าของป่าไม้และสัตว์ป่าที่มีอยู่และช่วยป้องกันดูแลรักษาป่าเพื่อลดการบุกรุกทำลายป่า เช่น สนับสนุนหน่วยงานต่างๆ จัดทำแผ่นพับ เอกสารประชาสัมพันธ์ หรือเพิ่มแนวทางการให้ข้อมูล การศึกษาด้านทรัพยากรป่าไม้ และสัตว์ป่าที่ใกล้สูญพันธุ์และสัตว์ป่าที่มีแนวโน้มใกล้จะสูญพันธุ์ เพื่อให้ชุมชนรับทราบ	<ul style="list-style-type: none"> ผู้ถือประทานบัตรได้สนับสนุนและให้ความร่วมมือกับหน่วยงานต่างๆ เพื่อให้ความรู้แก่ประชาชนโดยเฉพาะบริเวณรอบๆ พื้นที่โครงการ ให้เห็นคุณค่าของป่าไม้และสัตว์ป่าที่มีอยู่ และช่วยป้องกันดูแลรักษาป่า เพื่อลดการบุกรุกทำลายป่า 	-
7. คมนาคม		
1. กำหนดน้ำหนักบรรทุกและความเร็วรถบรรทุกให้เป็นไปตามที่ทางราชการกำหนด โดยเฉพาะเส้นทางภายในโครงการ และเส้นทางภายนอกโครงการก่อนออกสู่ทางหลวงหมายเลข 41 ให้ใช้ความเร็วไม่เกิน 30 กิโลเมตร/ชั่วโมง ทั้งนี้เพื่อรักษาสภาพถนนไม่ให้เกิดการชำรุดเสียหาย อีกทั้งกำกับพนักงานระมัดระวังเป็นพิเศษเพื่อป้องกันการฟุ้งกระจายของฝุ่นละออง และอุบัติเหตุที่จะเกิดขึ้น	<ul style="list-style-type: none"> ผู้ถือประทานบัตรได้ออกกฎระเบียบกำหนดน้ำหนักบรรทุกและความเร็วรถบรรทุกให้เป็นไปตามที่ทางราชการกำหนด โดยกำหนดให้มีการชั่งน้ำหนักบรรทุกก่อนขนส่งแร่ออกนอกพื้นที่โรงโม่หิน ดังรูปที่ 2-15 และควบคุมความเร็วโดยเฉพาะในช่วงถนนที่ผ่านชุมชนให้ใช้ความเร็วไม่เกิน 20 กิโลเมตรต่อชั่วโมง ดังรูปที่ 2-16 	-

เงื่อนไขตามมาตรการ	ผลการปฏิบัติตามมาตรการ	ปัญหา อุปสรรค ที่ไม่สามารถปฏิบัติตามมาตรการ และแนวทางแก้ไข
2. การบรรทุกแร่ทุกครั้งจะต้องทำการปิดคลุมผ้าใบให้มิดชิด รวมทั้งจะต้องปิดฝากระบะข้างและท้ายของรถบรรทุกให้เรียบร้อย ทั้งนี้เพื่อป้องกันการตกหล่นของแร่หรือการฟุ้งกระจายของฝุ่นละออง	พร้อมทั้งจัดหาผ้าใบปิดคลุมแร่ให้มิดชิดตลอดเวลาที่มีการขนส่งการลำเลียงแร่ ดังรูปที่ 2-17	
3. รถบรรทุกแร่ของโครงการจะต้องติดป้ายชื่อโครงการและหมายเลขโทรศัพท์ไว้ที่รถให้สามารถมองเห็นได้อย่างชัดเจน เพื่อรับข้อร้องเรียนจากผู้ใช้นนร่วมกับโครงการ	<ul style="list-style-type: none"> ผู้ถือประทานบัตรได้ติดป้ายชื่อและหมายเลขโทรศัพท์ที่รถบรรทุกแร่ของโครงการ เพื่อรับข้อร้องเรียนจากผู้ใช้นนร่วมกับโครงการ 	-
4. ดูแลรักษาสภาพเส้นทางให้อยู่ในสภาพที่ใช้งานได้ดีอยู่เสมอ และในกรณีเกิดการชำรุดเสียหาย ทางโครงการจะต้องรีบดำเนินการปรับปรุงทันที	<ul style="list-style-type: none"> ผู้ถือประทานบัตรได้ดูแลรักษาเส้นทางให้อยู่ในสภาพที่ใช้งานได้ดีอยู่เสมอ ดังรูปที่ 2-7 ในกรณีเกิดการชำรุดเสียหายจะรีบดำเนินการปรับปรุงทันที 	-
5. จัดทำและดูแลรักษาป้ายเตือนต่างๆ ของโครงการ เช่น ป้ายเตือนภัยให้ระวังรถบรรทุก ป้ายจำกัดความเร็วรถ บริเวณเส้นทางขนส่งแร่ก่อนถึงทางเข้า-ออกโครงการ หากเกิดการชำรุดเสียหายให้รีบดำเนินการซ่อมแซมโดยทันที	<ul style="list-style-type: none"> ผู้ถือประทานบัตรได้จัดทำและดูแลรักษาป้ายเตือนต่างๆ ของโครงการ หากเกิดการชำรุดเสียหายจะรีบดำเนินการซ่อมแซมโดยทันที 	-
6. หลีกเลี่ยงการขนส่งออกจากโครงการในช่วงเวลาที่มีราษฎรใช้นนหนาแน่น ได้แก่ เวลา 06.30-08.00 น. และเวลา 15.00-17.00 น. ซึ่งเป็นเวลาที่ราษฎรไป-กลับจากที่ทำงานหรือนักเรียนไป-กลับจากโรงเรียน	<ul style="list-style-type: none"> ผู้ถือประทานบัตรได้ออกกฎระเบียบให้รถบรรทุกแร่ของโครงการงดการขนส่งแร่ออกจากโครงการในช่วงเวลาที่มีราษฎรใช้นนหนาแน่น ได้แก่ เวลา 06.30-08.00 น. และเวลา 15.00-17.00 น. ซึ่งเป็นเวลาที่ราษฎรไป-กลับจากที่ทำงานหรือนักเรียนไป-กลับจากโรงเรียน 	-

เงื่อนไขตามมาตรการ	ผลการปฏิบัติตามมาตรการ	ปัญหา อุปสรรค ที่ไม่สามารถปฏิบัติตามมาตรการ และแนวทางแก้ไข
8. เกษตรกรรม		
1. หากได้รับการร้องเรียนจากราษฎรที่อาศัยอยู่บริเวณใกล้เคียง หรือพื้นที่เกษตรกรรมอยู่ใกล้เคียงโครงการ ว่าได้รับความเดือดร้อนหรือความเสียหายจากการดำเนินโครงการ และทางราชการได้ตรวจพบว่าไม่ปฏิบัติตามมาตรการป้องกันที่กำหนดไว้ เจ้าของโครงการจะต้องทำตามคำสั่งของทางราชการและแก้ไขเหตุแห่งความเดือดร้อนรำคาญให้เสร็จสิ้นก่อนที่จะดำเนินการต่อไป	<ul style="list-style-type: none"> ในกรณีที่ได้รับการร้องเรียนจากราษฎรที่อาศัยอยู่บริเวณใกล้เคียงหรือพื้นที่เกษตรกรรมอยู่ใกล้เคียงโครงการ ว่าได้รับความเดือดร้อนหรือความเสียหายจากการดำเนินโครงการ ผู้ถือประทานบัตรจะยุติการทำเหมืองตามคำสั่งของทางราชการแล้วแก้ไขเหตุแห่งความเดือดร้อนรำคาญให้เสร็จสิ้นก่อนที่จะดำเนินการต่อไป 	-
9. เศรษฐกิจ-สังคม		
1. ให้มีการแต่งตั้งคณะกรรมการมวลชนสัมพันธ์ ประกอบด้วย เจ้าของโครงการ ผู้แทนภาครัฐจากหน่วยงานท้องถิ่น และผู้แทนภาคประชาชน จากชุมชน โรงเรียน วัด และเจ้าหน้าที่สาธารณสุขในพื้นที่เข้าร่วมเป็นกรรมการทำหน้าที่บริหารจัดการ “กองทุนเฝ้าระวังสุขภาพ” และ “กองทุนพัฒนาหมู่บ้านรอบพื้นที่เหมืองแร่” และเพื่อทำหน้าที่สร้างความสัมพันธ์อันดีต่อชุมชน ประชาสัมพันธ์โครงการ ตรวจสอบข้อร้องเรียน ประสานงานกับสื่อมวลชนท้องถิ่น ผู้นำชุมชน ราษฎรบริเวณโดยรอบโครงการ และติดตามตรวจสอบคุณภาพสิ่งแวดล้อม รวมทั้งให้เสนอรายงานการดำเนินงานของคณะกรรมการมวลชนสัมพันธ์ต่อหน่วยงานที่เกี่ยวข้อง เพื่อให้หน่วยงานดังกล่าวได้รับทราบปีละ 1 ครั้ง	<ul style="list-style-type: none"> ผู้ถือประทานบัตรได้ดำเนินการแต่งตั้งคณะกรรมการมวลชนสัมพันธ์ เข้าร่วมเป็นกรรมการบริหารจัดการ “กองทุนเฝ้าระวังสุขภาพ” และ “กองทุนพัฒนาหมู่บ้านรอบพื้นที่เหมืองแร่” และเพื่อทำหน้าที่สร้างความสัมพันธ์อันดีต่อชุมชน ประชาสัมพันธ์โครงการและตรวจสอบข้อร้องเรียน ดังเอกสารแนบ 6 	-

เงื่อนไขตามมาตรการ	ผลการปฏิบัติตามมาตรการ	ปัญหา อุปสรรค ที่ไม่สามารถปฏิบัติตามมาตรการ และแนวทางแก้ไข
2. ให้จัดตั้ง “กองทุนพัฒนาหมู่บ้านรอบพื้นที่เหมืองแร่” เพื่อเป็นงบประมาณในการดำเนินโครงการพัฒนาคุณภาพชีวิตของประชาชนในชุมชนโดยรอบพื้นที่เหมืองแร่ ตามยอดวงเงินขั้นต่ำหรือคิดตามสัดส่วนต่ออัตราการผลิต ซึ่งกำหนดเป็นเงื่อนไขแนบท้ายการอนุญาตประทานบัตร หรือการต่ออายุประทานบัตร โดยให้รวมงบประมาณด้านมวลชนสัมพันธ์ของโครงการที่กำหนดอยู่ในเงื่อนไขมาตรการป้องกันและแก้ไขผลกระทบสิ่งแวดล้อมของโครงการอยู่ในกองทุนนี้	<ul style="list-style-type: none"> ผู้ถือประทานบัตรได้จัดสรรงบประมาณในการจัดตั้งกองทุนพัฒนาหมู่บ้านรอบพื้นที่เหมืองแร่ เพื่อเป็นงบประมาณในการดำเนินโครงการพัฒนาคุณภาพชีวิตของประชาชนในชุมชนโดยรอบพื้นที่เหมืองแร่ ดังเอกสารแนบ 7 	-
3. สนับสนุนกิจกรรมของชุมชนเพื่อสร้างความสัมพันธ์ที่ดีกับราษฎรในชุมชนใกล้เคียง เช่น ให้ทุนการศึกษา ค่าอาหารกลางวัน กิจกรรมการศึกษาของโรงเรียน จัดหน่วยแพทย์เคลื่อนที่ สนับสนุนการปฏิบัติงานของจุฬารักษาคความปลอดภัยประจำหมู่บ้าน บริจาคสนับสนุนกิจกรรมด้านศาสนาและบริจาคเงินให้แก่ส่วนรวมตามความเหมาะสม	<ul style="list-style-type: none"> ผู้ถือประทานบัตรได้สนับสนุนกิจกรรมของชุมชนเพื่อสร้างความสัมพันธ์ที่ดีกับราษฎรในชุมชนใกล้เคียงตามความเหมาะสม ดังเอกสารแนบ 8 	-
4. ให้จัดทำแผนประชาสัมพันธ์การทำเหมืองแร่ของโครงการอย่างต่อเนื่องตลอดระยะเวลาดำเนินโครงการ โดยแจ้งผ่านไปยังผู้นำชุมชนในพื้นที่โครงการ โดยจัดทำเป็นแผนประชาสัมพันธ์โครงการอย่างน้อยปีละ 2 ครั้ง หรือส่งรายงานแผนประชาสัมพันธ์การทำเหมืองแร่ของโครงการไปยังผู้นำชุมชน เพื่อประชาสัมพันธ์โครงการตามเงื่อนไขระยะเวลาที่ต้องดำเนินการ ทั้งนี้รายละเอียดข้อมูลที่ประชาสัมพันธ์ที่สำคัญ ได้แก่ <ul style="list-style-type: none"> - รายละเอียดกิจกรรมของโครงการ - ความต้องการบุคลากร 	<ul style="list-style-type: none"> ผู้ถือประทานบัตรได้จัดทำแผนประชาสัมพันธ์การทำเหมืองแร่ของโครงการอย่างต่อเนื่องตลอดระยะเวลาดำเนินโครงการ โดยแจ้งผ่านไปยังผู้นำชุมชนในพื้นที่โครงการ 	-

เงื่อนไขตามมาตรการ	ผลการปฏิบัติตามมาตรการ	ปัญหา อุปสรรค ที่ไม่สามารถปฏิบัติตามมาตรการ และแนวทางแก้ไข
<ul style="list-style-type: none"> - ข้อมูลโครงการ ชื่อบุคคล ที่อยู่ เบอร์โทรศัพท์ที่ติดต่อได้ - ผลประโยชน์ต่อชุมชน - ผลการปฏิบัติตามมาตรการป้องกันและแก้ไขผลกระทบสิ่งแวดล้อม และมาตรการติดตามตรวจสอบผลกระทบสิ่งแวดล้อม - ข้อมูลด้านการอนุรักษ์สิ่งแวดล้อมบริเวณใกล้เคียงชุมชนเพื่อให้เกิดความรู้ความเข้าใจ ความสำนึกที่ดีและตระหนักด้านสิ่งแวดล้อม - ช่องทางการรับเรื่องร้องเรียน - ข้อมูลข่าวสารอื่นๆ ที่เกี่ยวข้อง 		
5. จัดให้มีกล่องแสดงความคิดเห็นของประชาชนต่อโครงการบริเวณที่ทำการผู้ใหญ่บ้านในท้องที่หมู่ที่ 2 บ้านไสใหญ่ พร้อมทั้งให้โครงการประสานงานกับผู้นำชุมชนเพื่อทราบสถานการณ์ภายในชุมชนว่ามีผลกระทบจากโครงการหรือไม่	<ul style="list-style-type: none"> ● ผู้ถือประทานบัตรได้ประสานกับผู้นำชุมชนหมู่ที่ 2 บ้านไสใหญ่ ให้แจ้งต่อประชาชนในชุมชนทราบ ในกรณีที่ได้รับความสะดวกหรือจากกิจกรรมการทำเหมืองแร่และกิจกรรมที่เกี่ยวข้อง ให้ร้องเรียนผ่านผู้นำชุมชน เพื่อรับเรื่องราวร้องทุกข์ของประชาชน และผู้ถือประทานบัตรจะดำเนินการแก้ไขและให้ความช่วยเหลือด้วยความเป็นธรรม 	-
6. ให้พิจารณาจ้างแรงงานในท้องถิ่นเป็นหลัก ตามความเหมาะสมกับตำแหน่งงาน	<ul style="list-style-type: none"> ● ผู้ถือประทานบัตรได้พิจารณาจ้างแรงงานในท้องถิ่นเป็นหลักและให้อัตราค่าแรงเป็นไปตามประกาศกระทรวงแรงงาน 	-
7. ให้ดำเนินการประชาสัมพันธ์ผลการปฏิบัติตามมาตรการป้องกันและแก้ไขผลกระทบสิ่งแวดล้อม และมาตรการติดตามตรวจสอบผลกระทบสิ่งแวดล้อมของโครงการต่อชุมชนโดยรอบให้รับทราบ	<ul style="list-style-type: none"> ● ผู้ถือประทานบัตรได้ประชาสัมพันธ์ผลการปฏิบัติตามมาตรการป้องกันและแก้ไขผลกระทบสิ่งแวดล้อม และมาตรการติดตามตรวจสอบผลกระทบสิ่งแวดล้อมของโครงการต่อชุมชนโดยรอบให้รับทราบ 	-

เงื่อนไขตามมาตรการ	ผลการปฏิบัติตามมาตรการ	ปัญหา อุปสรรค ที่ไม่สามารถปฏิบัติ ตามมาตรการ และแนวทางแก้ไข
พร้อมทั้งดูแลรักษาป้ายประชาสัมพันธ์ข้อมูลบริเวณโครงการและ ชุมชนโดยรอบ		
8. หากกิจกรรมการทำเหมืองของโครงการก่อให้เกิดความเสียหายต่อ ชีวิตและทรัพย์สินของราษฎรบริเวณใกล้เคียงโครงการ และทาง ราชการได้ตรวจสอบ พบว่าไม่ปฏิบัติตามมาตรการป้องกันที่กำหนด เจ้าของโครงการจะต้องทำตามคำสั่งของทางราชการ พร้อมแก้ไข เหตุแห่งความเดือดร้อนรำคาญ ความเสียหายต่อชีวิตและทรัพย์สิน ของราษฎรโดยให้มีการชดเชยที่รวดเร็ว เหมาะสมและเป็นธรรม ให้เสร็จสิ้นก่อนที่จะดำเนินงานต่อไป	<ul style="list-style-type: none"> ● ในกรณีที่กิจกรรมการทำเหมืองของโครงการก่อให้เกิดความเสียหาย ต่อชีวิตและทรัพย์สินของราษฎรบริเวณใกล้เคียงโครงการ ผู้ถือ ประทานบัตรจะยุติการทำเหมืองตามคำสั่งของทางราชการแล้ว แก้ไขเหตุแห่งความเดือดร้อนรำคาญให้เสร็จสิ้นก่อนที่จะดำเนินการ ต่อไป พร้อมทั้งชดเชยความเสียหายต่อชีวิตและทรัพย์สินของราษฎร อย่างเหมาะสมและเป็นธรรม 	-
9. เพื่อเป็นการลดความกังวลของประชาชนเกี่ยวกับผลกระทบ สิ่งแวดล้อมที่อาจเกิดขึ้นภายหลังจากเปิดดำเนินโครงการ ให้โครงการปฏิบัติตามมาตรการป้องกันและแก้ไขผลกระทบ สิ่งแวดล้อม และมาตรการติดตามตรวจสอบผลกระทบสิ่งแวดล้อม อย่างเคร่งครัด	<ul style="list-style-type: none"> ● ผู้ถือประทานบัตรได้ปฏิบัติตามมาตรการป้องกันและแก้ไขผลกระทบ สิ่งแวดล้อม และมาตรการติดตามตรวจสอบผลกระทบสิ่งแวดล้อม อย่างเคร่งครัด เพื่อลดความกังวลของประชาชนเกี่ยวกับผลกระทบ สิ่งแวดล้อมที่อาจเกิดขึ้นภายหลังจากเปิดดำเนินโครงการ 	-
10. สาธารณสุข อาชีวนามัย และความปลอดภัย		
1. ให้จัดตั้ง “กองทุนเฝ้าระวังสุขภาพ” ตามประกาศกรม อุตสาหกรรมพื้นฐานและการเหมืองแร่ เรื่อง แนวทางการบริหาร จัดการกองทุนเฝ้าระวังสุขภาพสำหรับโครงการเหมืองแร่ พ.ศ. 2559 ณ วันที่ 30 กันยายน 2559 เพื่อเป็นค่าใช้จ่ายสำหรับ การดำเนินกิจกรรมการเฝ้าระวังสุขภาพอนามัยหรือการตรวจ	<ul style="list-style-type: none"> ● ผู้ถือประทานบัตรได้จัดสรรงบประมาณในการจัดตั้งกองทุนเฝ้าระวัง สุขภาพ ตามประกาศกรมอุตสาหกรรมพื้นฐานและการเหมืองแร่ เพื่อเป็นค่าใช้จ่ายสำหรับการดำเนินกิจกรรมการเฝ้าระวังสุขภาพ อนามัยหรือการตรวจสุขภาพของประชาชน รวมทั้งสนับสนุน กิจกรรมที่เกี่ยวข้องกับสาธารณสุขของชุมชน ดังเอกสารแนบ 9 	-

เงื่อนไขตามมาตรการ	ผลการปฏิบัติตามมาตรการ	ปัญหา อุปสรรค ที่ไม่สามารถปฏิบัติ ตามมาตรการ และแนวทางแก้ไข
สุขภาพของประชาชน รวมทั้งสนับสนุนกิจกรรมที่เกี่ยวข้องกับ สาธารณสุขของชุมชน		
2. ให้โครงการเผยแพร่ข้อมูลแก่ชุมชน โรงพยาบาลส่งเสริมสุขภาพ ตำบลและสำนักงานสาธารณสุขอำเภอ อย่างน้อยปีละ 2 ครั้ง ประกอบด้วย ผลการปฏิบัติตามมาตรการป้องกันและแก้ไข ผลกระทบสิ่งแวดล้อม ผลการติดตามตรวจสอบผลกระทบ สิ่งแวดล้อม พร้อมทั้งสนับสนุนกิจกรรมส่งเสริมสุขภาพ กิจกรรมเฝ้าระวังภาวะสุขภาพของ ประชาชนในชุมชน โดยประสานงานร่วมกับหน่วยงานสาธารณสุขใน ท้องถิ่น เช่น การอบรม การตรวจ สุขภาพ เป็นต้น โดยใช้งบประมาณจากการจัดตั้งกองทุนเฝ้าระวัง สุขภาพ ผู้ถือประทานบัตรจะต้องจัดตั้ง “กองทุนเฝ้าระวังสุขภาพ”	<ul style="list-style-type: none"> ผู้ถือประทานบัตรได้เผยแพร่ข้อมูลแก่ชุมชน โรงพยาบาลส่งเสริม สุขภาพตำบลและสำนักงานสาธารณสุขอำเภอ ปีละ 2 ครั้ง พร้อมทั้ง สนับสนุนกิจกรรมส่งเสริมสุขภาพ กิจกรรมเฝ้าระวังภาวะสุขภาพของ ประชาชนในชุมชน โดยประสานงานร่วมกับหน่วยงานสาธารณสุขใน ท้องถิ่น โดยใช้งบประมาณจากกองทุนเฝ้าระวังสุขภาพ 	-
3. ให้จัดเตรียมอุปกรณ์ป้องกันอันตรายส่วนบุคคล ให้แก่คนงานอย่าง เหมาะสมเพียงพอ เช่น เครื่องกรองฝุ่น ที่อุดหูหรือที่ปิดหู หมวก นิรภัย รองเท้านิรภัย แวนตาป้องกันแสง และกำหนดให้คนงานใช้ เครื่องป้องกันอันตรายส่วนบุคคลให้เหมาะสมกับประเภทของงาน ในขณะที่ปฏิบัติงานอย่างเคร่งครัด	<ul style="list-style-type: none"> ผู้ถือประทานบัตรได้จัดเตรียมอุปกรณ์ป้องกันอันตรายส่วนบุคคล ให้แก่คนงานอย่างเหมาะสมเพียงพอ และกำหนดให้คนงานใช้เครื่อง ป้องกันอันตรายส่วนบุคคลให้เหมาะสมกับประเภทของงาน ในขณะที่ ปฏิบัติงานอย่างเคร่งครัด ดังรูปที่ 2-22 	-
4. ฝึกอบรมการทำงานและการใช้เครื่องจักรอุปกรณ์อย่างสม่ำเสมอ เพื่อป้องกันอุบัติเหตุ โดยทำการอบรมทุกวันก่อนการปฏิบัติงาน เพื่อปลูกจิตสำนึกให้แก่พนักงานใส่ใจเรื่องความปลอดภัยในการ ทำงาน โดยการสวมใส่อุปกรณ์ป้องกันอันตรายส่วนบุคคลขณะ ปฏิบัติงาน	<ul style="list-style-type: none"> ผู้ถือประทานบัตรได้จัดอบรมการทำงานและการใช้เครื่องจักร อุปกรณ์อย่างสม่ำเสมอ เพื่อป้องกันอุบัติเหตุ โดยทำการอบรมทุกวัน ก่อนการปฏิบัติงาน เพื่อปลูกจิตสำนึกให้แก่พนักงานใส่ใจเรื่องความ ปลอดภัยในการทำงาน 	-

เงื่อนไขตามมาตรการ	ผลการปฏิบัติตามมาตรการ	ปัญหา อุปสรรค ที่ไม่สามารถปฏิบัติตามมาตรการ และแนวทางแก้ไข
5. จัดให้มีผู้ควบคุมการดำเนินงานเป็นประจำ เพื่อความปลอดภัยและป้องกันอุบัติเหตุสำหรับการทำเหมือง และมีบันทึกผลการตรวจไว้เป็นหลักฐาน เพื่อแสดงแก่พนักงานเจ้าหน้าที่	<ul style="list-style-type: none"> ผู้ถือประทานบัตรได้จัดให้มีเจ้าหน้าที่ความปลอดภัยในการทำงานเป็นผู้ควบคุมการดำเนินงานเป็นประจำ เพื่อความปลอดภัยและป้องกันอุบัติเหตุสำหรับการทำเหมือง และมีบันทึกผลการตรวจไว้เป็นหลักฐาน เพื่อแสดงแก่พนักงานเจ้าหน้าที่ 	-
6. ต้องควบคุมระดับเสียงที่พนักงานได้รับเฉลี่ยตลอดเวลาการทำงานในแต่ละวันมิให้เกิน 85 เดซิเบล (เอ) และกรณีที่มีสภาวะการทำงานมีระดับเสียงเกิน 85 เดซิเบล (เอ) ต้องให้พนักงานหยุดทำงานจนกว่าจะปรับปรุงหรือแก้ไขให้ระดับเสียงเป็นไปตามมาตรฐานที่กำหนด หรือจัดให้สวมใส่อุปกรณ์คุ้มครองความปลอดภัยส่วนบุคคลตลอดเวลาที่ทำงาน เพื่อลดระดับเสียงที่สัมผัสในหู และจัดให้มีมาตรการอนุรักษ์การได้ยิน ตามหลักเกณฑ์และวิธีการตรวจวัด และวิเคราะห์สภาวะการทำงานเกี่ยวกับระดับเสียงภายในสถานประกอบกิจการ	<ul style="list-style-type: none"> ผู้ถือประทานบัตรได้ควบคุมระดับเสียงที่พนักงานได้รับเฉลี่ยตลอดเวลาการทำงานในแต่ละวันมิให้เกิน 85 เดซิเบล (เอ) ในกรณีที่มีสภาวะการทำงานเกิน 85 เดซิเบล (เอ) จะให้พนักงานหยุดทำงานจนกว่าจะปรับปรุงแก้ไขให้ระดับเสียงเป็นไปตามมาตรฐานที่กำหนด 	-
7. จัดสภาพสิ่งแวดล้อมของสำนักงานให้ถูกสุขลักษณะ เช่น จัดวางภาชนะรองรับขยะให้เป็นระเบียบเรียบร้อย จัดให้มีอุปกรณ์ป้องกันอันตรายที่เหมาะสมกับสภาพงาน และมีจำนวนเพียงพอกับพนักงาน	<ul style="list-style-type: none"> ผู้ถือประทานบัตรได้จัดสภาพสิ่งแวดล้อมของสำนักงานให้ถูกสุขลักษณะ และจัดให้มีอุปกรณ์ป้องกันอันตรายที่เหมาะสมกับสภาพงาน และมีจำนวนเพียงพอกับพนักงาน ดังรูปที่ 2-22 	-
8. ให้ปฏิบัติตามพระราชบัญญัติหรือกฎหมายที่เกี่ยวข้องกับการดูแลความปลอดภัย อาชีวอนามัยและสภาพแวดล้อม และการดูแลคุ้มครองแรงงาน และเงินชดเชย ในส่วนที่เกี่ยวข้องกับการทำเหมืองอย่างเคร่งครัด เช่น - พระราชบัญญัติความปลอดภัยอาชีวอนามัยและสภาพแวดล้อมในการทำงาน พ.ศ. 2554	<ul style="list-style-type: none"> ผู้ถือประทานบัตรได้ปฏิบัติตามพระราชบัญญัติหรือกฎหมายที่เกี่ยวข้องกับการดูแลความปลอดภัย อาชีวอนามัยและสภาพแวดล้อม และการดูแลคุ้มครองแรงงาน และเงินชดเชยในส่วนที่เกี่ยวข้องกับการทำเหมืองอย่างเคร่งครัด 	-

เงื่อนไขตามมาตรการ	ผลการปฏิบัติตามมาตรการ	ปัญหา อุปสรรค ที่ไม่สามารถปฏิบัติตามมาตรการ และแนวทางแก้ไข
<ul style="list-style-type: none"> - พระราชบัญญัติคุ้มครองแรงงาน พ.ศ. 2541 - พระราชบัญญัติประกันสังคม พ.ศ. 2533 - พระราชบัญญัติเงินทดแทน พ.ศ. 2537 		
9. จัดทำและดูแลรักษาป้ายเตือนการจราจร เช่น ป้ายจำกัดความเร็ว รถ ป้ายเตือนระวังรถบรรทุก ป้ายเตือนระวังการพลัดตกบ่อตก ตะกอนและชุมเหมือง ป้ายมาตรการด้านสิ่งแวดล้อม และป้ายเตือน ต่างๆ ให้อยู่ในสภาพที่ดีอยู่เสมอ หากเกิดการชำรุดเสียหายให้รีบ ดำเนินการซ่อมแซมโดยทันที	<ul style="list-style-type: none"> ● ผู้ถือประทานบัตรได้ดูแลรักษาป้ายเตือนการจราจร และป้าย มาตรการด้านสิ่งแวดล้อมให้อยู่ในสภาพดีอยู่เสมอ หากเกิดการ ชำรุดเสียหายจะรีบดำเนินการซ่อมแซมโดยทันที 	-
10. ให้จัดหาและอุปกรณ์การปฐมพยาบาลเบื้องต้นสำหรับกรณี อุบัติเหตุฉุกเฉินไว้ประจำโครงการ เพื่อสามารถรักษาผู้ป่วยในเบื้องต้นให้ ทันที พร้อมทั้งจัดหายานพาหนะสำหรับลำเลียงผู้ป่วยไปยัง โรงพยาบาลในกรณีที่ได้รับอุบัติเหตุร้ายแรง	<ul style="list-style-type: none"> ● ผู้ถือประทานบัตรได้จัดเตรียมยาและอุปกรณ์ปฐมพยาบาลเบื้องต้น สำหรับกรณีฉุกเฉินไว้ประจำโครงการ ดังรูปที่ 2-23 เพื่อสามารถ รักษาผู้ป่วยในเบื้องต้นให้ทันทันที พร้อมทั้งจัดหายานพาหนะ สำหรับลำเลียงผู้ป่วยไปยังโรงพยาบาลในกรณีที่ได้รับอุบัติเหตุ ร้ายแรง 	-
11. จัดให้มีการปิดกั้นหรือป้องกันอันตรายจากบริเวณต่างๆ เช่น ที่เก็บ วัสดุระเบิด บริเวณสายพานพื้นเพื่อง หรือบริเวณที่มีรถขุดทำงาน เป็นต้น และจัดให้คนงานที่ไม่มีส่วนเกี่ยวข้องกับแหล่งเกิด ผลกระทบต่อสุขภาพด้านฝุ่นละอองและเสียง แยกส่วนจากบริเวณ ดังกล่าว	<ul style="list-style-type: none"> ● ผู้ถือประทานบัตรได้จัดให้มีการปิดกั้นหรือป้องกันอันตรายจาก บริเวณต่างๆ และจัดให้คนงานที่ไม่มีส่วนเกี่ยวข้องกับแหล่งเกิด ผลกระทบต่อสุขภาพด้านฝุ่นละอองและเสียง แยกส่วนจากบริเวณ ดังกล่าว 	-
12. กำชับให้พนักงานขับรถที่ใช้เส้นทางเข้า-ออกโครงการและเพิ่มความ ระมัดระวังเมื่อขับรถผ่านชุมชนที่อยู่ริมเส้นทางขนส่งแร่ พร้อมทั้ง กำหนดหลักเกณฑ์ด้านความปลอดภัยสำหรับการขนส่งแร่ออกนอก พื้นที่โครงการ มาตรการที่สำคัญมีดังนี้	<ul style="list-style-type: none"> ● ผู้ถือประทานบัตรได้กำชับให้พนักงานขับรถที่ใช้เส้นทางเข้า-ออก โครงการ เพิ่มความระมัดระวังเมื่อขับรถผ่านชุมชนที่อยู่ริมเส้นทาง ขนส่งแร่ พร้อมทั้งกำหนดหลักเกณฑ์ด้านความปลอดภัยสำหรับการ ขนส่งแร่ออกนอกพื้นที่โครงการ ดังนี้ 	-

เงื่อนไขตามมาตรการ	ผลการปฏิบัติตามมาตรการ	ปัญหา อุปสรรค ที่ไม่สามารถปฏิบัติตามมาตรการ และแนวทางแก้ไข
<ul style="list-style-type: none"> - ใช้ผ้าใบปิดคลุมรถบรรทุกให้มิดชิดทุกครั้งก่อนการขนส่งแร่ ออกนอกพื้นที่โครงการ - กำหนดความเร็วรถบริเวณที่ผ่านชุมชนไม่เกิน 30 กิโลเมตรต่อ ชั่วโมง และตามที่กฎหมายกำหนดในแต่ละเส้นทาง - อบรมพนักงานขับรถบรรทุกให้ปฏิบัติตามกฎจราจรอย่างเคร่งครัด 	<ul style="list-style-type: none"> - ใช้ผ้าใบปิดคลุมรถบรรทุกให้มิดชิดทุกครั้งก่อนการขนส่งแร่ ออกนอกพื้นที่โครงการดังรูปที่ 2-17 - กำหนดความเร็วรถบริเวณที่ผ่านชุมชนไม่เกิน 32 กิโลเมตรต่อ ชั่วโมง และตามที่กฎหมายกำหนดในแต่ละเส้นทางดังรูปที่ 2-16 - อบรมพนักงานขับรถบรรทุกให้ปฏิบัติตามกฎจราจรอย่างเคร่งครัด 	
11. สุนทรียภาพ และการท่องเที่ยว		
1. ให้ดำเนินการเปิดทำเหมืองตามแผนที่ระบุไว้ในแผนผังการทำเหมือง เพื่อลดการเปลี่ยนแปลงสภาพภูมิประเทศอย่างรวดเร็วที่อาจจะส่งผลกระทบต่อทัศนียภาพบริเวณโครงการ	<ul style="list-style-type: none"> ● ผู้ถือประทานบัตรได้ดำเนินการเปิดทำเหมืองตามแผนที่ระบุไว้ในแผนผังการทำเหมือง เพื่อลดการเปลี่ยนแปลงสภาพภูมิประเทศอย่างรวดเร็วที่อาจจะส่งผลกระทบต่อทัศนียภาพบริเวณโครงการ 	-
2. ให้ปฏิบัติตามแผนการฟื้นฟูพื้นที่จากการทำเหมืองแร่	<ul style="list-style-type: none"> ● ผู้ถือประทานบัตรได้ปฏิบัติตามแผนการฟื้นฟูพื้นที่จากการทำเหมืองแร่อย่างเคร่งครัด 	-
3. กำหนดให้เปิดหน้าเหมืองเพื่อการทำเหมืองได้ไม่เกินครั้งละ 2 ชั้นบันได และให้ทำการฟื้นฟูหน้าเหมืองบนชั้นบันไดที่สิ้นสุดการทำเหมืองแล้วโดยทันที ก่อนที่จะเปิดการทำเหมืองในชั้นบันไดถัดไป	<ul style="list-style-type: none"> ● ผู้ถือประทานบัตรได้เปิดหน้าเหมืองเพื่อการทำเหมืองครั้งละ 2 ชั้นบันได และทำการฟื้นฟูหน้าเหมืองบนชั้นบันไดที่สิ้นสุดการทำเหมืองแล้ว โดยปลูกไม้ยืนต้นโตเร็ว ดังรูปที่ 2-2 ก่อนที่จะเปิดการทำเหมืองในชั้นบันไดถัดไป 	-
4. ให้ประสานงานกรมป่าไม้หรือหน่วยงานที่เกี่ยวข้องเพื่อกำหนดชนิดพันธุ์ไม้ในการฟื้นฟูสภาพพื้นที่ภายหลังการทำเหมืองให้เป็นไปตามเป้าหมายตามแผนการฟื้นฟูพื้นที่จากการทำเหมืองแร่ในแต่ละช่วง	<ul style="list-style-type: none"> ● ผู้ถือประทานบัตรได้ประสานงานกรมป่าไม้เพื่อกำหนดชนิดพันธุ์ไม้ในการฟื้นฟูสภาพพื้นที่ภายหลังการทำเหมืองให้เป็นไปตามเป้าหมายตามแผนการฟื้นฟูพื้นที่จากการทำเหมืองแร่ในแต่ละช่วง 	-

เงื่อนไขตามมาตรการ	ผลการปฏิบัติตามมาตรการ	ปัญหา อุปสรรค ที่ไม่สามารถปฏิบัติตามมาตรการ และแนวทางแก้ไข
5. เมื่อการทำเหมืองสิ้นสุดลง ต้องรื้อถอนสิ่งก่อสร้างทั้งหมดและจัดเก็บอุปกรณ์ต่างๆ ออกจากพื้นที่แปลงคำขอประทานบัตร พื้นที่ที่มีลักษณะเป็นหลุมให้ทำการปรับแต่งให้มีระดับกลมกลืนกับบริเวณข้างเคียง โดยนำเศษมูลดินมากลบรวมทั้งปลูกหญ้าคลุมดินไว้ ส่วนหน้าเหมืองที่เป็นชั้นบันไดจะทำการปรับถมด้วยชั้นหน้าดินและปลูกพืชคลุมดินประเภทหญ้าและพืชขนาดเล็ก เพื่อให้ปรับตัวเข้าสู่สภาพธรรมชาติได้เร็วขึ้น รวมทั้งปลูกพันธุ์ไม้ทดแทน	<ul style="list-style-type: none"> เมื่อสิ้นสุดการทำเหมืองหรือในกรณีที่อายุประทานบัตรจะสิ้นสุดในปีนั้นๆ ผู้ถือประทานบัตรจะรื้อถอนอาคารหรือสิ่งปลูกสร้าง เครื่องจักร อุปกรณ์ที่ใช้ในการทำเหมืองออกจากบริเวณพื้นที่ทำเหมือง แล้วปรับสภาพพื้นที่ตามแผนการฟื้นฟูสภาพพื้นที่ผ่านการทำเหมืองแร่ 	-
12.ประวัติศาสตร์ โบราณคดี และศาสนสถาน		
1. หลังการดำเนินการควรมีการดำเนินการด้านประชาสัมพันธ์เพื่อให้ความรู้แก่ชุมชนในท้องถิ่นและผู้มาเยือน เช่น การทำป้ายข้อมูลแหล่งโบราณคดี การจัดพิมพ์หนังสือ รายงาน เป็นต้น หรือการอบรมบุคลากรในท้องถิ่นเพื่อเป็นอาสาสมัครจัดตั้งในการดูแลมรดกทางศิลปวัฒนธรรมบริเวณรอบพื้นที่ประทานบัตร	<ul style="list-style-type: none"> ภายหลังสิ้นสุดการทำเหมืองแล้ว ผู้ถือประทานบัตรได้ประชาสัมพันธ์เพื่อให้ความรู้แก่ชุมชนในท้องถิ่นและผู้มาเยือน และจัดอบรมบุคลากรในท้องถิ่นเพื่อเป็นอาสาสมัครจัดตั้งในการดูแลมรดกทางศิลปวัฒนธรรมบริเวณรอบพื้นที่ประทานบัตร 	-
2. ให้ความร่วมมือในด้านต่างๆ กับหน่วยงานราชการที่มีส่วนเกี่ยวข้องในการดูแลมรดกทางประวัติศาสตร์โบราณคดี	<ul style="list-style-type: none"> ผู้ถือประทานบัตรได้ให้ความร่วมมือในด้านต่างๆ กับหน่วยงานราชการที่มีส่วนเกี่ยวข้องในการดูแลมรดกทางประวัติศาสตร์โบราณคดี 	-
3. ขณะปฏิบัติงานใด หากมีการพบหลักฐานทางโบราณคดีเพิ่มเติม โดยเฉพาะที่อยู่ใต้ผิวดินซึ่งไม่ได้อยู่ในขอบเขตของงานการสำรวจเพื่อประเมินผลกระทบฯ จำเป็นต้องแจ้งติดต่อกับสำนักศิลปากรในพื้นที่รับผิดชอบ ในกรณีนี้ คือ สำนักศิลปากรที่ 12 นครศรีธรรมราช	<ul style="list-style-type: none"> ขณะปฏิบัติงานหากพบหลักฐานทางโบราณคดี โดยเฉพาะที่อยู่ใต้ผิวดินซึ่งไม่ได้อยู่ในขอบเขตของงานการสำรวจเพื่อประเมินผลกระทบฯ ผู้ถือประทานบัตรจะแจ้งสำนักศิลปากรที่ 12 นครศรีธรรมราช ให้ทราบเรื่องโดยเร็วที่สุด เพื่อร่วมกันตรวจสอบพิจารณา และวางแผนการดำเนินการตามความเหมาะสมต่อไป 	-

เงื่อนไขตามมาตรการ	ผลการปฏิบัติตามมาตรการ	ปัญหา อุปสรรค ที่ไม่สามารถปฏิบัติตามมาตรการ และแนวทางแก้ไข
ให้ทราบเรื่องโดยเร็วที่สุด เพื่อร่วมกันตรวจสอบพิจารณา และวางแผนการดำเนินการตามความเหมาะสมต่อไป		

ตารางที่ 2-3 มาตรการติดตามตรวจสอบผลกระทบสิ่งแวดล้อม

เงื่อนไขตามมาตรการ	ผลการปฏิบัติตามมาตรการ	ปัญหา อุปสรรค ที่ไม่สามารถปฏิบัติตามมาตรการ และแนวทางแก้ไข
ผู้ถือประทานบัตรได้มอบหมายให้บริษัท ไมน์ เอ็นจิเนียริ่ง คอนซัลแตนท์ จำกัด ดำเนินการตรวจวัดคุณภาพสิ่งแวดล้อม ดังรายละเอียดต่อไปนี้		
1. คุณภาพอากาศ		
1. ฝุ่นละอองรวม (TSP) และฝุ่นละอองขนาดเล็กไม่เกิน 10 ไมครอน (PM-10) จำนวน 4 สถานี ได้แก่ สำนักงานโรงโม่หินของโครงการ บ้านราษฎร์ทางด้านทิศตะวันออก เทศบาลตำบลลำใหญ่ และโรงเรียนทุ่งสง ปีละ 2 ครั้ง ในช่วงเดือนมีนาคม-เมษายน และในช่วงเดือนตุลาคม-พฤศจิกายน สถานีละ 3 วันต่อเนื่อง ขณะดำเนินการตรวจวัดต้องดำเนินการในช่วงที่มีการทำเหมือง และบันทึกสภาพแวดล้อมขณะทำการตรวจวัด ทั้งข้อมูลพื้นที่ทำเหมืองและบริเวณโดยรอบพื้นที่โครงการ และตรวจวัดความเร็วและทิศทางลมอย่างน้อย 1 สถานี	<ul style="list-style-type: none"> ดำเนินการตรวจวัดปริมาณฝุ่นละอองแขวนลอยรวม (TSP) และปริมาณฝุ่นละอองขนาดเล็กกว่า 10 ไมครอน (PM-10) จำนวน 4 สถานี ได้แก่ สำนักงานโรงโม่หินของโครงการ บ้านราษฎร์ทางด้านทิศตะวันออก เทศบาลตำบลลำใหญ่ และโรงเรียนทุ่งสง ระหว่างวันที่ 7-10 มีนาคม 2565 ดังรูปที่ 2-24 พบว่า ผลการตรวจวัดคุณภาพอากาศมีค่าอยู่ในเกณฑ์มาตรฐาน 	-
	<ul style="list-style-type: none"> ดำเนินการตรวจวัดความเร็วและทิศทางลม จำนวน 1 สถานี ได้แก่ สำนักงานโรงโม่หินของโครงการ ระหว่างวันที่ 7-10 มีนาคม 2565 ดังรูปที่ 2-25 พบว่า ทิศทางลมส่วนใหญ่พัดมาจากทิศตะวันออกเฉียงเหนือค่อนไปทางทิศเหนือ ทิศตะวันตก และทิศตะวันตกค่อนไปทางทิศเหนือ ด้วยความเร็วลมต่ำกว่า 0.4 เมตรต่อวินาที 	-

เงื่อนไขตามมาตรการ	ผลการปฏิบัติตามมาตรการ	ปัญหา อุปสรรค ที่ไม่สามารถปฏิบัติตามมาตรการ และแนวทางแก้ไข
2. เสียง และความสั่นสะเทือน		
1. ระดับเสียงสูงสุด (L_{max}) และระดับเสียงเฉลี่ย 24 ชั่วโมง (Leq 24 hrs.) จำนวน 4 สถานี ได้แก่ สำนักงานโรงโม่หินของโครงการ บ้านราษฎร์ทางด้านทิศตะวันออก เทศบาลตำบลถ้ำใหญ่ และโรงเรียนทุ่งสง ปีละ 2 ครั้ง ในช่วงเดือนมีนาคม-เมษายน และในช่วงเดือนตุลาคม-พฤศจิกายน สถานีละ 3 วันต่อเนื่อง ขณะดำเนินการตรวจวัดต้องดำเนินการในช่วงที่มีการทำเหมือง และบันทึกสภาพแวดล้อมขณะทำการตรวจวัด ทั้งข้อมูลพื้นที่ทำเหมืองและบริเวณโดยรอบพื้นที่โครงการ	<ul style="list-style-type: none"> ดำเนินการตรวจวัดระดับเสียงสูงสุด (L_{max}) และระดับเสียงเฉลี่ย 24 ชั่วโมง (Leq 24 hrs.) จำนวน 4 สถานี ได้แก่ สำนักงานโรงโม่หินของโครงการ บ้านราษฎร์ทางด้านทิศตะวันออก เทศบาลตำบลถ้ำใหญ่ และโรงเรียนทุ่งสง ระหว่างวันที่ 7-10 มีนาคม 2565 ดังรูปที่ 2-26 พบว่า ผลการตรวจวัดระดับเสียงมีค่าอยู่ในเกณฑ์มาตรฐาน 	-
2. ความสั่นสะเทือน ความเร็วอนุภาค (Velocity) ความถี่ (Frequency) การขจัด (Displacement) จำนวน 2 สถานี ได้แก่ บริเวณขอบแปลงประทานบัตรทางด้านทิศตะวันออก และบ้านราษฎร์ทางทิศตะวันออก ตรวจวัดปีละ 2 ครั้ง ในช่วงเดือนมีนาคม-เมษายน และในช่วงเดือนตุลาคม-พฤศจิกายน โดยทำการตรวจวัดขณะทำการระเบิด	<ul style="list-style-type: none"> ดำเนินการตรวจวัดค่าความสั่นสะเทือนจากการใช้วัตถุระเบิด จำนวน 2 สถานี ได้แก่ บริเวณขอบแปลงประทานบัตรทางด้านทิศตะวันออก และบ้านราษฎร์ทางทิศตะวันออก ในวันที่ 14 มีนาคม 2565 ดังรูปที่ 2-27 พบว่า ผลการตรวจวัดมีค่าต่ำกว่าขีดความสามารถที่เครื่องตรวจวัดความสั่นสะเทือนจะตรวจวัดได้ คือ มีค่าความถี่น้อยกว่า 1 เฮิรตซ์ ค่าความเร็วอนุภาคสูงสุดน้อยกว่า 0.130 มิลลิเมตรต่อวินาที และการขจัดน้อยกว่า 0 มิลลิเมตร 	-
3. คุณภาพน้ำผิวดิน		
1. ความเป็นกรดและด่าง ปริมาณสารแขวนลอยรวม ปริมาณสารทั้งหมดที่ละลายได้ ความกระด้างทั้งหมด ความขุ่น ปริมาณเหล็ก รวม และปริมาณซัลเฟต จำนวน 2 สถานี ได้แก่ บ่อเหมืองของ	<ul style="list-style-type: none"> ดำเนินการเก็บตัวอย่างน้ำผิวดิน จำนวน 2 สถานี ได้แก่ บ่อเหมืองของโครงการ และบริเวณคลองทางด้านทิศตะวันออก ในวันที่ 10 มีนาคม 2565 ดังรูปที่ 2-28 พบว่า ผลการวิเคราะห์คุณภาพน้ำบริเวณคลองทางด้านทิศตะวันออกมีค่าอยู่ในเกณฑ์มาตรฐาน 	-

เงื่อนไขตามมาตรการ	ผลการปฏิบัติตามมาตรการ	ปัญหา อุปสรรค ที่ไม่สามารถปฏิบัติตามมาตรการ และแนวทางแก้ไข
โครงการ และบริเวณคลองทางด้านทิศตะวันออก ปีละ 2 ครั้ง ในช่วงเดือนมีนาคม-เมษายน และในช่วงเดือนตุลาคม-พฤศจิกายน	สำหรับน้ำบ่อเหมือง จากการสำรวจพื้นที่โครงการ พบว่า ไม่สามารถ ดำเนินการเก็บตัวอย่างได้ เนื่องจากสภาพภูมิประเทศบริเวณบ่อ เหมืองมีความลาดชัน ซึ่งอาจเกิดอันตรายต่อเจ้าหน้าที่ในการเก็บ ตัวอย่าง อย่างไรก็ตาม จากการสอบถามผู้ประกอบการ พบว่า ทาง โครงการไม่ได้มีการระบายน้ำบ่อเหมืองออกสู่พื้นที่ภายนอก และไม่มี การนำน้ำบ่อเหมืองไปใช้ประโยชน์ใดๆ	
4. คุณภาพน้ำใต้ดิน		
1. ความเป็นกรดและด่าง ปริมาณสารแขวนลอยรวม ปริมาณสาร ทั้งหมดที่ละลายได้ ความกระด้างทั้งหมด ความขุ่น ปริมาณเหล็ก รวม และปริมาณซัลเฟต จำนวน 1 สถานี ได้แก่ บ่อบาดาลบ้าน ถ้ำใหญ่ ปีละ 2 ครั้ง ในช่วงเดือนมีนาคม-เมษายน และในช่วงเดือน ตุลาคม-พฤศจิกายน	<ul style="list-style-type: none"> ดำเนินการเก็บตัวอย่างน้ำใต้ดิน จำนวน 1 สถานี ได้แก่ บ่อบาดาล บ้านถ้ำใหญ่ ในวันที่ 10 มีนาคม 2565 ดังรูปที่ 2-29 พบว่า ผลการวิเคราะห์คุณภาพน้ำใต้ดินมีค่าอยู่ในเกณฑ์มาตรฐาน 	-
5. คมนาคม		
1. ตรวจสอบสภาพเส้นทางขนส่งแร่ รวมทั้งป้ายสัญญาณจราจรเพื่อให้ อยู่ในสภาพใช้การได้อย่างมีประสิทธิภาพอยู่เสมอ หากบริเวณใด ชำรุดเสียหายต้องรีบซ่อมแซมทันที	<ul style="list-style-type: none"> ผู้ถือประทานบัตรได้ตรวจสอบสภาพเส้นทางขนส่งแร่ รวมทั้งป้าย สัญญาณจราจรเพื่อให้อยู่ในสภาพใช้การได้อย่างมีประสิทธิภาพ อยู่เสมอ หากบริเวณใดชำรุดเสียหายจะรีบซ่อมแซมทันที 	-
6. สาธารณสุข อาชีวอนามัย และความปลอดภัย		
1. ให้มีการตรวจสอบสุขภาพของลูกจ้างที่ทำงานเกี่ยวกับปัจจัยเสี่ยง โดยแพทย์แผนปัจจุบันขั้นหนึ่งที่ได้รับใบอนุญาตประกอบวิชาชีพ เวชกรรมด้านอาชีวเวชศาสตร์ หรือที่ผ่านการอบรมด้าน	<ul style="list-style-type: none"> เนื่องจากสถานการณ์การแพร่ระบาดของโรคติดเชื้อโควิด19 ในช่วง ที่ผ่านมา ทำให้ผู้ถือประทานบัตรไม่สามารถจัดให้มีการตรวจสอบสุขภาพ พนักงานได้ แต่อย่างไรก็ตาม ผู้ถือประทานบัตรได้มีการตรวจคัด 	-

เงื่อนไขตามมาตรการ	ผลการปฏิบัติตามมาตรการ	ปัญหา อุปสรรค ที่ไม่สามารถปฏิบัติตามมาตรการ และแนวทางแก้ไข
<p>อาชีพเวชศาสตร์ให้ตรวจสุขภาพของพนักงานเป็นประจำทุกปี ส่วนพนักงานที่จะรับเข้ามารับผิดชอบปฏิบัติงานในพื้นที่ที่มีโอกาสสัมผัสกับฝุ่นละอองและเสียงดังให้ดำเนินการตรวจสุขภาพก่อนรับเข้าทำงานให้เพิ่มเติมรายการตรวจดังนี้</p> <ul style="list-style-type: none"> - สุขภาพทั่วไป - สมรรถภาพการได้ยิน - สมรรถภาพปอด พร้อมทั้งการเอ็กซเรย์ปอด - โรคเกี่ยวกับระบบทางเดินหายใจ - ทั้งนี้ หากผลการตรวจสุขภาพผิดปกติให้โครงการส่งพนักงานคนดังกล่าวเข้ารับการตรวจจากแพทย์อาชีพเวชศาสตร์โดยละเอียดเพื่อหาสาเหตุและทำการรักษาต่อไป หากแพทย์วินิจฉัยว่าความผิดปกติมีสาเหตุมาจากการปฏิบัติงานให้สลับหน้าที่ไปปฏิบัติหน้าที่อื่นที่ไม่เป็นเหตุเกี่ยวข้องกับโรคหรือความผิดปกตินั้น รวมทั้งจัดให้คนงานที่ไม่มีส่วนเกี่ยวข้องกับแหล่งกำเนิดผลกระทบต่อสุขภาพด้านฝุ่นละออง เสียง และอุบัติเหตุแยกส่วนจากบริเวณดังกล่าว 	<p>กรองเชิงรุกหาเชื้อโควิด 19 ให้กับพนักงานของโครงการอย่างต่อเนื่อง เพื่อความปลอดภัยของพนักงานไม่ให้เกิดการแพร่เชื้อโควิด 19 ให้แก่พนักงานด้วยตนเอง หรือแพร่เชื้อให้กับประชาชนในชุมชนใกล้เคียงโครงการ ดังเอกสารแนบ 10</p>	
<p>2. จัดให้มีการอบรมเพื่อให้ความรู้เกี่ยวกับความปลอดภัยในการทำงาน และการใช้อุปกรณ์ป้องกันอันตรายส่วนบุคคลและมีการทบทวนฝึกซ้อมอย่างสม่ำเสมอ</p>	<ul style="list-style-type: none"> ● ผู้ถือประทานบัตรได้จัดอบรมเพื่อให้ความรู้เกี่ยวกับความปลอดภัยในการทำงาน และการใช้อุปกรณ์ป้องกันอันตรายส่วนบุคคลและมีการทบทวนฝึกซ้อมอย่างสม่ำเสมอ 	-
<p>3. ให้บันทึกสถิติและสาเหตุของการเกิดอุบัติเหตุ และการป้องกันแก้ไข เพื่อใช้ประกอบในการจัดทำรายงานผลการปฏิบัติตามมาตรการป้องกันและแก้ไขผลกระทบสิ่งแวดล้อม และมาตรการติดตามตรวจสอบผลกระทบสิ่งแวดล้อม</p>	<ul style="list-style-type: none"> ● ผู้ถือประทานบัตรได้จัดทำบันทึกสถิติและสาเหตุของการเกิดอุบัติเหตุ และการป้องกันแก้ไข เพื่อใช้ประกอบในการจัดทำรายงานผลการปฏิบัติตามมาตรการป้องกันและแก้ไขผลกระทบสิ่งแวดล้อม และมาตรการติดตามตรวจสอบผลกระทบสิ่งแวดล้อม โดยบริษัท 	-

เงื่อนไขตามมาตรการ	ผลการปฏิบัติตามมาตรการ	ปัญหา อุปสรรค ที่ไม่สามารถปฏิบัติตามมาตรการ และแนวทางแก้ไข
	เพิ่มผลผลิต จำกัด เป็นผู้ดำเนินกิจกรรมภายในโรงโม่หินของโครงการ ดังเอกสารแนบ 11	
7. คุณค่าคุณภาพชีวิต (เศรษฐกิจ-สังคม)		
1. สํารวจความคิดเห็นของผู้นําชุมชน กลุ่มพื้นที่อ่อนไหว และ ประชาชนในรัศมี 3 กิโลเมตร ในประเด็น เช่น <ul style="list-style-type: none"> - สภาพเศรษฐกิจ-สังคม และสุขภาพ - การวิเคราะห์การเปลี่ยนแปลงสภาพเศรษฐกิจสังคม - ปัญหาและผลกระทบที่ได้รับจากการดำเนินโครงการ - ความวิตกกังวลเกี่ยวกับผลกระทบจากการทำเหมือง - ความคิดเห็นต่อโครงการ - ความต้องการของชุมชน - ข้อเสนอแนะที่มีต่อโครงการ 	<ul style="list-style-type: none"> • ผู้ถือประทานบัตรได้มอบหมายให้บริษัท ไมน์ เอ็นจิเนียริง คอนซัลแตนท์ จำกัด ดำเนินการสำรวจความคิดเห็นของผู้นําชุมชน กลุ่มพื้นที่อ่อนไหว และประชาชนในรัศมี 3 กิโลเมตร รายละเอียด ดังเอกสารแนบ 12 	-
2. ให้จัดทำสรุปสถิติเรื่องร้องเรียนที่เกิดจากโครงการ พร้อมการ วิเคราะห์ปัญหา สาเหตุ และวิธีการแก้ไข และร้องเรียนที่เกิดจาก โครงการ เพื่อใช้ประกอบในการจัดทำรายงานผลการปฏิบัติตาม มาตรการป้องกันและแก้ไขผลกระทบสิ่งแวดล้อม และมาตรการ ติดตามตรวจสอบผลกระทบสิ่งแวดล้อม	<ul style="list-style-type: none"> • ในกรณีที่มึเรื่องร้องเรียน ผู้ถือประทานบัตรจะได้จัดทำสรุปสถิติเรื่อง ร้องเรียนที่เกิดจากโครงการ พร้อมการวิเคราะห์ปัญหา สาเหตุ และ วิธีการแก้ไข และร้องเรียนที่เกิดจากโครงการ เพื่อใช้ประกอบในการ จัดทำรายงานผลการปฏิบัติตามมาตรการป้องกันและแก้ไข ผลกระทบสิ่งแวดล้อม และมาตรการติดตามตรวจสอบผลกระทบ สิ่งแวดล้อม 	-
3. ให้มีการประชาสัมพันธ์ให้ความรู้กับประชาชนในเรื่องการทำเหมือง แร่ดังเช่น การจัดโครงการ Open House หรือจัดให้มีกิจกรรม เปิดบ้านเผยแพร่ข้อมูลโครงการ เพื่อสร้างความรู้ ความเข้าใจถึงวิธี	<ul style="list-style-type: none"> • ผู้ถือประทานบัตรได้มีการประชาสัมพันธ์ให้ความรู้กับประชาชนใน เรื่องการทำเหมืองแร่ เพื่อสร้างความรู้ ความเข้าใจถึงวิธีทำเหมือง และแนวทางป้องกันผลกระทบร่วมกับชุมชนหรือหน่วยงานต่างๆ 	-

เงื่อนไขตามมาตรการ	ผลการปฏิบัติตามมาตรการ	ปัญหา อุปสรรค ที่ไม่สามารถปฏิบัติตามมาตรการ และแนวทางแก้ไข
ทำเหมืองและแนวทางป้องกันผลกระทบร่วมกับชุมชนหรือหน่วยงานต่างๆ		
8. การท่องเที่ยวและทัศนียภาพ		
1. ให้ดำเนินการติดตามการฟื้นฟูพื้นที่หน้าเหมืองชั้นบันไดควบคู่ไปกับการทำเหมืองแร่ และการฟื้นฟูในพื้นที่สิ้นสุดการทำเหมืองในแต่ละช่วงปี ให้เป็นไปตามแผนงานฟื้นฟูพื้นที่โครงการจากการทำเหมืองแร่ ตลอดอายุประทานบัตร ตามแผนงานฟื้นฟูพื้นที่โครงการที่กำหนดไว้ในรายงานการประเมินผลกระทบสิ่งแวดล้อม	<ul style="list-style-type: none"> ผู้ถือประทานบัตรได้ดำเนินการติดตามการฟื้นฟูพื้นที่หน้าเหมืองชั้นบันไดควบคู่ไปกับการทำเหมืองแร่ และการฟื้นฟูในพื้นที่สิ้นสุดการทำเหมืองในแต่ละช่วงปี ให้เป็นไปตามแผนงานฟื้นฟูพื้นที่โครงการจากการทำเหมืองแร่ ตลอดอายุประทานบัตร ตามแผนงานฟื้นฟูพื้นที่โครงการที่กำหนดไว้ในรายงานการประเมินผลกระทบสิ่งแวดล้อม 	-

รูปที่ 2-1 กล่องรับเรื่องราวร้องทุกข์ความเดือดร้อน



รูปที่ 2-2 แนวต้นไม้บริเวณขึ้นบันไดหน้าเหมือง



รูปที่ 2-3 พื้นที่เว้นการทำเหมือง



รูปที่ 2-4 ป้ายแสดงขอบเขตและข้อมูลโครงการ



รูปที่ 2-5 เสาคอนกรีตบริเวณแนวเขตเว้นการทำเหมือง



รูปที่ 2-6 ลักษณะหน้าเหมืองปัจจุบันของโครงการ



รูปที่ 2-7 เส้นทางขนส่งแร่



รูปที่ 2-8 การฉีดพรมน้ำเพื่อลดการฟุ้งกระจายของฝุ่นละออง



รูปที่ 2-9 บ่อล้างล้อรถบรรทุก



รูปที่ 2-10 แนวต้นไม้ริมเส้นทางขนส่งแร่



รูปที่ 2-11 ระบบป้องกันผลกระทบสิ่งแวดล้อมบริเวณโรงโม่หินของโครงการ



อาคารปิดคลุมโรงโม่หิน



อาคารปิดคลุมยังรับหินใหญ่



หลังคาปิดคลุมสายพานลำเลียง



ระบบสเปรย์น้ำ




ลานเก็บกองแร่ที่ไม่เบดแล้ว



ถนนบริเวณโรงโม่หิน

รูปที่ 2-12 ป้ายแสดงเวลาระเบิด



รูปที่ 2-13 อาคารซ่อมบำรุงเครื่องจักรอุปกรณ์



รูปที่ 2-14 แนวต้นไม้บริเวณพื้นที่โครงการ



รูปที่ 2-15 จุดซั้งน้ำหนักรถบรรทุก



รูปที่ 2-16 ป้ายจำกัดความเร็ว



รูปที่ 2-17 การปิดคลุมผ้าใบรถบรรทุก



การปิดคลุมผ้าใบรถบรรทุก



ป้ายเตือนการปิดคลุมผ้าใบรถบรรทุก

รูปที่ 2-18 บ่อรับน้ำขุมเหมืองของโครงการ



รูปที่ 2-19 คูระบายน้ำ



รูปที่ 2-20 คันทำนบดิน และแนวต้นไม้บนคันทำนบดิน



รูปที่ 2-21 ปอดักตะกอน



รูปที่ 2-22 การสวมใส่อุปกรณ์ป้องกันอันตรายส่วนบุคคล



รูปที่ 2-23 อุปกรณ์ปฐมพยาบาลเบื้องต้น



รูปที่ 2-24 การตรวจวัดคุณภาพอากาศ ระหว่างวันที่ 7-10 มีนาคม 2565



สำนักงานโรงไม้หินของโครงการ



บ้านราษฎรทางด้านทิศตะวันออก



เทศบาลตำบลลำใหญ่



โรงเรียนทุ่งสง

รูปที่ 2-25 การตรวจวัดความเร็วและทิศทางลม ระหว่างวันที่ 7-10 มีนาคม 2565



สำนักงานโรงโม่หินของโครงการ

รูปที่ 2-26 การตรวจวัดระดับเสียง ระหว่างวันที่ 7-10 มีนาคม 2565



สำนักงานโรงโม่หินของโครงการ



บ้านราษฎรทางด้านทิศตะวันออก



เทศบาลตำบลลำใหญ่



โรงเรียนทุ่งสง

รูปที่ 2-27 การตรวจวัดค่าความสั่นสะเทือน วันที่ 14 มีนาคม 2565



ขอบแปลงประทานบัตรทางด้านทิศตะวันออก



บ้านราษฎรทางด้านทิศตะวันออก

รูปที่ 2-28 การเก็บตัวอย่างน้ำผิวดิน วันที่ 10 มีนาคม 2565



ลักษณะภูมิประเทศบริเวณบ่อเหมืองของโครงการ



คลองทางด้านทิศตะวันออก

รูปที่ 2-29 การเก็บตัวอย่างน้ำใต้ดิน ในวันที่ 10 มีนาคม 2565



บ่อบาดาลบ้านถ้ำใหญ่

2.2 มาตรการติดตามตรวจสอบคุณภาพสิ่งแวดล้อม

ผลการติดตามตรวจสอบคุณภาพสิ่งแวดล้อม โครงการเหมืองแร่หินอุตสาหกรรมชนิดหินปูน เพื่ออุตสาหกรรมก่อสร้าง ประทานบัตรที่ 33156/16396 ของห้างหุ้นส่วนจำกัด เลิศวิวัฒนาการโยธา ตั้งอยู่ที่ หมู่ที่ 2 ตำบลถ้ำใหญ่ อำเภอยางสง จังหวัดนครราชสีมา ตามหนังสือที่ ทส 1010.2/6712 ลงวันที่ 16 พฤษภาคม 2562 แสดงตำแหน่งสถานีตรวจวัดดังรูปที่ 2-30 และมีรายละเอียดผลการตรวจวัดดังนี้

2.2.1 คุณภาพอากาศ

1) ดัชนีตรวจวัด

- ปริมาณฝุ่นละอองแขวนลอยรวม (TSP)
- ปริมาณฝุ่นละอองขนาดเล็กกว่า 10 ไมครอน (PM-10)

2) ตำแหน่งพิกัดของสถานีตรวจวัด

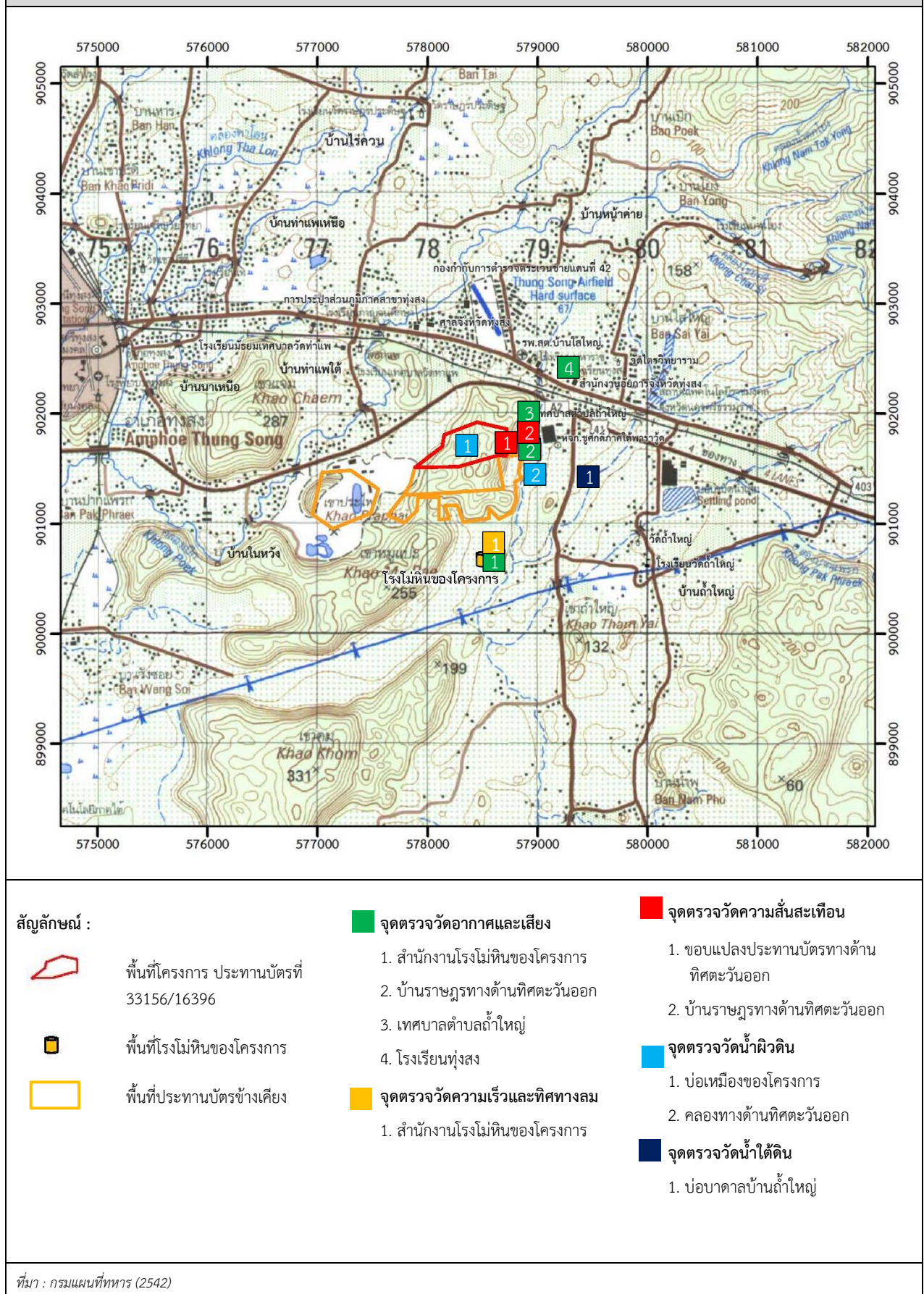
- | | |
|-------------------------------|------------------------------|
| - สำนักงานโรงโม่หินของโครงการ | UTM 47 P 578708 E, 900663 N. |
| - บ้านราษฎรทางด้านทิศตะวันออก | UTM 47 P 578948 E, 901871 N. |
| - เทศบาลตำบลถ้ำใหญ่ | UTM 47 P 578991 E, 902030 N. |
| - โรงเรียนทุ่งสง | UTM 47 P 579125 E, 902365 N. |

3) วิธีการตรวจวัดคุณภาพอากาศ

ฝุ่นละอองแขวนลอยรวม (TSP) ซึ่งแขวนลอยอยู่ในอากาศจะถูกดูดผ่านกระดาศกรองชนิดกลาสไฟเบอร์ที่ผ่านการอบ-ซัง (Equilibrate) อย่างน้อย 24 ชั่วโมง ด้วยอัตราการไหลของอากาศในช่วง 40-60 ลูกบาศก์ฟุตต่อนาที ตลอดระยะเวลา 24 ชั่วโมง จากนั้นนำกระดาศกรองไปอบ-ซัง (Equilibrate) อีกครั้ง เพื่อทราบน้ำหนักของฝุ่นละออง แล้วนำมาคำนวณค่าความเข้มข้นของฝุ่นละอองรวมเฉลี่ย 24 ชั่วโมง

ฝุ่นละอองขนาดเล็กกว่า 10 ไมครอน (PM-10) จะถูกดูดผ่านหัวคัดขนาดซึ่งมีลักษณะเป็น Acceleration Jet ผ่านลงไปที่กระดาศกรองชนิดกลาสไฟเบอร์ที่ผ่านการอบ-ซังแล้ว ด้วยอัตราการไหล 40 ลูกบาศก์ฟุตต่อนาที ตลอดระยะเวลา 24 ชั่วโมง จากนั้นนำกระดาศกรองชนิดกลาสไฟเบอร์ที่เก็บตัวอย่างแล้วไปอบ-ซัง (Equilibrate) อีกครั้ง เพื่อหาน้ำหนักฝุ่นละอองเพิ่มขึ้น แล้วนำมาคำนวณค่าความเข้มข้นของฝุ่นละอองขนาดเล็กเฉลี่ย 24 ชั่วโมง

รูปที่ 2-30 แสดงตำแหน่งติดตามตรวจสอบคุณภาพสิ่งแวดล้อม



4) ผลการตรวจวัดคุณภาพอากาศ

การตรวจวัดคุณภาพอากาศในรูปปริมาณฝุ่นละอองแขวนลอยรวม (TSP) และปริมาณฝุ่นละอองขนาดเล็กกว่า 10 ไมครอน (PM-10) โครงการเหมืองแร่หินอุตสาหกรรมชนิดหินปูน เพื่ออุตสาหกรรมก่อสร้าง ประทานบัตรที่ 33156/16396 ของห้างหุ้นส่วนจำกัด เลิศวิวัฒนาการโยธา โดยทำการตรวจวัดบริเวณสำนักงานโรงโม่หินของโครงการ บ้านราษฎร์ทางด้านทิศตะวันออก เทศบาลตำบลถ้ำใหญ่ และโรงเรียนทุ่งสง ระหว่างวันที่ 7-10 มีนาคม 2565 มีค่าผลการตรวจวัดดังตารางที่ 2-4 แสดงผลการตรวจวัดทางห้องปฏิบัติการดังเอกสารแนบ 13 เอกสารสอบเทียบเครื่องมือดังเอกสารแนบ 14 และเอกสารอนุญาตขึ้นทะเบียนห้องปฏิบัติการวิเคราะห์ดังเอกสารแนบ 15

ตารางที่ 2-4 ผลการตรวจวัดคุณภาพอากาศ ระหว่างวันที่ 7-10 มีนาคม 2565

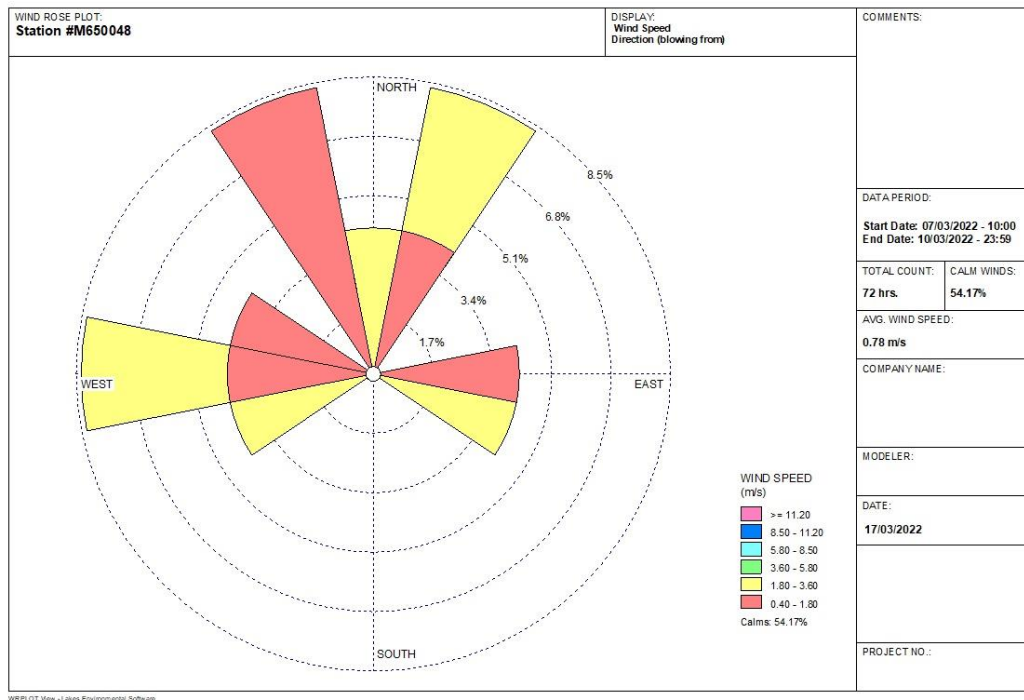
สถานีตรวจวัด	วันที่ตรวจวัด	ผลการตรวจวัด (มิลลิกรัมต่อลูกบาศก์เมตร)	
		ปริมาณฝุ่นละอองแขวนลอยรวม : TSP	ปริมาณฝุ่นละอองขนาดเล็กกว่า 10 ไมครอน : PM-10
สำนักงานโรงโม่หินของโครงการ	07-08/03/2565	0.074	0.035
	08-09/03/2565	0.080	0.037
	09-10/03/2565	0.071	0.030
บ้านราษฎร์ทางด้านทิศตะวันออก	07-08/03/2565	0.041	0.019
	08-09/03/2565	0.035	0.016
	09-10/03/2565	0.050	0.022
เทศบาลตำบลถ้ำใหญ่	07-08/03/2565	0.033	0.016
	08-09/03/2565	0.021	0.008
	09-10/03/2565	0.038	0.018
โรงเรียนทุ่งสง	07-08/03/2565	0.020	0.009
	08-09/03/2565	0.017	0.007
	09-10/03/2565	0.024	0.013
ค่ามาตรฐาน ¹⁾		0.330	0.120

หมายเหตุ : ¹⁾ ประกาศคณะกรรมการสิ่งแวดล้อมแห่งชาติ ฉบับที่ 24 (พ.ศ. 2547) เรื่อง กำหนดมาตรฐานคุณภาพอากาศในบรรยากาศโดยทั่วไป

2.2.2 ความเร็วและทิศทางลม

การตรวจวัดความเร็วและทิศทางลม โครงการเหมืองแร่หินอุตสาหกรรมชนิดหินปูน เพื่ออุตสาหกรรมก่อสร้าง ประทานบัตรที่ 33156/16396 ของห้างหุ้นส่วนจำกัด เลิศวัฒนาการโยธา โดยทำการตรวจวัดบริเวณสำนักงานโรงโม่หินของโครงการ ระหว่างวันที่ 7-10 มีนาคม 2565 พบว่า ลมส่วนใหญ่พัดมาจากทางด้านทิศตะวันออกเฉียงเหนือค่อนไปทางทิศเหนือ ทิศตะวันตก และทิศตะวันตกค่อนไปทางทิศเหนือ พัดผ่านด้วยความเร็วต่ำกว่า 0.4 เมตร/วินาที ซึ่งลมดังกล่าวจัดเป็นลมสงบ (Calm) ตามการแบ่งขนาดลมของโบฟอร์ต (The Beau fort Scale of Wind-ภูมิศาสตร์ กายภาพ, ทวี ทองสว่าง และคณะ, 2536) แสดงดังรูปที่ 2-31 และตารางที่ 2-5 และเนื่องจากลมส่วนใหญ่พัดมาจากทางด้านทิศตะวันออกเฉียงเหนือค่อนไปทางทิศเหนือ ทิศตะวันตก และทิศตะวันตกค่อนไปทางทิศเหนือ ดังนั้น จุดที่จะได้รับผลกระทบจากโครงการมากที่สุด คือ บริเวณบ้านราษฎรทางด้านทิศตะวันออกเฉียง แต่จากผลการตรวจวัดคุณภาพอากาศ พบว่า บริเวณบ้านราษฎรทางด้านทิศตะวันออกเฉียง มีค่าปริมาณฝุ่นละอองแขวนลอยรวม (TSP) อยู่ระหว่าง 0.041-0.050 มิลลิกรัมต่อลูกบาศก์เมตร และปริมาณฝุ่นละอองขนาดเล็กกว่า 10 ไมครอน (PM-10) อยู่ระหว่าง 0.016-0.022 มิลลิกรัมต่อลูกบาศก์เมตร ซึ่งมีค่าอยู่ในเกณฑ์มาตรฐาน แสดงให้เห็นว่าทางโครงการได้ปฏิบัติตามมาตรการลดผลกระทบในเรื่องการฟุ้งกระจายของฝุ่นละอองจากกิจกรรมการทำเหมือง และกิจกรรมการขนส่งแร่อย่างเคร่งครัด และมีมาตรการป้องกันการฟุ้งกระจายของฝุ่นละอองอย่างต่อเนื่อง โดยการสร้างอาคารปิดคลุมโรงโม่หิน ติดตั้งระบบสเปรย์น้ำตามแหล่งกำเนิดฝุ่นละออง และฉีดพรมน้ำตามเส้นทางขนส่งแร่เป็นประจำ แสดงผลการตรวจวัดทางห้องปฏิบัติการดังเอกสารแนบ 13 เอกสารสอบเทียบเครื่องมือดังเอกสารแนบ 14 และเอกสารอนุญาตขึ้นทะเบียนห้องปฏิบัติการวิเคราะห์ดังเอกสารแนบ 15

รูปที่ 2-31 ผังแสดงความเร็วและทิศทางลม



ตารางที่ 2-5 ผลการตรวจวัดความเร็วและทิศทางลม ระหว่างวันที่ 7-10 มีนาคม 2565

เวลา	ผลการตรวจวัดทิศทางและความเร็วลมเฉลี่ยรายชั่วโมง					
	7-8 มีนาคม 2565		8-9 มีนาคม 2565		9-10 มีนาคม 2565	
	ความเร็ว (m/s)	ทิศทาง	ความเร็ว (m/s)	ทิศทาง	ความเร็ว (m/s)	ทิศทาง
10.00-11.00 น.	1.3	NNW	0.7	WNW	2.7	WSW
11.00-12.00 น.	1.5	NNW	0.7	WNW	2.8	WSW
12.00-13.00 น.	1.5	NNW	0.5	WNW	2.7	WSW
13.00-14.00 น.	1.2	W	1.0	NNE	2.2	W
14.00-15.00 น.	1.7	W	0.9	NNE	1.9	W
15.00-16.00 น.	1.2	W	0.5	NNE	2.0	W
16.00-17.00 น.	2.3	ESE	N/A	N/A	2.5	NNE
17.00-18.00 น.	2.2	ESE	N/A	N/A	2.5	NNE
18.00-19.00 น.	2.5	ESE	N/A	N/A	2.7	NNE
19.00-20.00 น.	0.8	E	2.2	N	1.2	NNW
20.00-21.00 น.	1.0	E	2.1	N	1.2	NNW
21.00-22.00 น.	1.0	E	2.5	N	1.3	NNW
22.00-23.00 น.	N/A	N/A	N/A	N/A	N/A	N/A
23.00-00.00 น.	N/A	N/A	N/A	N/A	N/A	N/A
00.00-01.00 น.	N/A	N/A	N/A	N/A	N/A	N/A
01.00-02.00 น.	N/A	N/A	N/A	N/A	N/A	N/A
02.00-03.00 น.	N/A	N/A	N/A	N/A	N/A	N/A
03.00-04.00 น.	N/A	N/A	N/A	N/A	N/A	N/A
04.00-05.00 น.	N/A	N/A	N/A	N/A	N/A	N/A
05.00-06.00 น.	N/A	N/A	N/A	N/A	N/A	N/A
06.00-07.00 น.	N/A	N/A	N/A	N/A	N/A	N/A
07.00-08.00 น.	N/A	N/A	N/A	N/A	N/A	N/A
08.00-09.00 น.	N/A	N/A	N/A	N/A	N/A	N/A
09.00-10.00 น.	N/A	N/A	N/A	N/A	N/A	N/A

หมายเหตุ : N/A หมายถึง ลมสงบ (Calm) มีค่าต่ำกว่า 0.4 m/s

ข้อสรุป ทิศทางลมส่วนใหญ่พัดมาจากทิศ : ทิศตะวันออกเฉียงเหนือค่อนไปทางทิศเหนือ ทิศตะวันตก และทิศตะวันตกค่อนไปทางทิศเหนือ
ความเร็วลมส่วนใหญ่ มีค่าระหว่าง : มีค่าต่ำกว่า 0.4 m/s

2.2.3 ระดับเสียง

1) ดัชนีในการตรวจวัด

- ระดับเสียงเฉลี่ย 24 ชั่วโมง (Leq 24 hrs.)
- ระดับเสียงสูงสุด (L_{max})

2) ตำแหน่งพิกัดของสถานที่ที่ตรวจวัด

- | | |
|-------------------------------|------------------------------|
| - สำนักงานโรงโม่หินของโครงการ | UTM 47 P 578708 E, 900663 N. |
| - บ้านราษฎรทางด้านทิศตะวันออก | UTM 47 P 578948 E, 901871 N. |
| - เทศบาลตำบลลำใหญ่ | UTM 47 P 578991 E, 902030 N. |
| - โรงเรียนทุ่งสง | UTM 47 P 579125 E, 902365 N. |

3) อุปกรณ์ในการตรวจวัด

- Sound Level Meter
- Acoustic Calibrator
- ชุดติดตั้งเครื่องตรวจวัดระดับเสียง
- ตลับเมตร
- Global Positioning System

4) วิธีการตรวจวัด

ติดตั้งเครื่องวัดระดับเสียง (Sound Level Meter) ให้สูงจากพื้นไม่น้อยกว่า 1.20 เมตร และห่างจากกำแพงหรือสิ่งกีดขวางในรัศมี 3.50 เมตร เพื่อป้องกันการสะท้อนกลับของเสียงกำหนดให้ด้านไมโครโฟนหันไปทางแหล่งกำเนิดเสียงที่ตรวจวัดโดยกำหนดให้อยู่ในวงจรรถ่วงน้ำหนักเอ (Weighting A) การตอบสนองแบบฟาสต์ (Fast) Mode Leq กำหนดช่วงเวลาเฉลี่ย 1 ชั่วโมง โดยมีการปรับเทียบค่าความถูกต้องทั้งภายในเครื่อง (Internal) และจากอะคูสติคคาลิเบรเตอร์จากนั้นเปิดเครื่องกำหนดช่วงของระดับเสียงให้เหมาะสมและตั้งเครื่องทิ้งไว้ 1 ชั่วโมงเมื่อเครื่องทำงานตามคาบเวลาที่ตั้งไว้จึงบันทึกค่าระดับเสียงเฉลี่ยรายชั่วโมงและจดบันทึกค่าเฉลี่ยรายชั่วโมงให้ครบจำนวน 24 ชั่วโมงเพื่อนำมาคำนวณโดยใช้สูตรทางคณิตศาสตร์แล้วจะได้ค่าเฉลี่ย 24 ชั่วโมง (Leq 24 hrs.) ซึ่งการคำนวณค่าระดับเสียงเป็นวิธีการขององค์การระหว่างประเทศว่าด้วยมาตรฐาน (International Organization of Standardization, ISO) เป็นไปตามประกาศคณะกรรมการสิ่งแวดล้อมแห่งชาติฉบับที่ 15 (พ.ศ. 2540) เรื่อง กำหนดมาตรฐานระดับเสียงโดยทั่วไป

5) ผลการตรวจวัดระดับเสียง

การตรวจวัดระดับเสียงเฉลี่ย 24 ชั่วโมง (Leq 24 hrs.) และระดับเสียงสูงสุด (L_{max}) โครงการเหมืองแร่หินอุตสาหกรรมชนิดหินปูน เพื่ออุตสาหกรรมก่อสร้าง ประทานบัตรที่ 33156/16396 ของห้างหุ้นส่วนจำกัด เลิศวัฒนาการโยธา โดยทำการตรวจวัดบริเวณสำนักงานโรงโม่หินของโครงการบ้านราษฎรทางด้านทิศตะวันออก เทศบาลตำบลลำใหญ่ และโรงเรียนทุ่งสง ระหว่างวันที่ 7-10 มีนาคม 2565 มีค่าผลการตรวจวัดดังตารางที่ 2-6 แสดงผลการตรวจวัดทางห้องปฏิบัติการดังเอกสารแนบ 13 เอกสารสอบเทียบเครื่องมือดังเอกสารแนบ 14 และเอกสารอนุญาตขึ้นทะเบียนห้องปฏิบัติการวิเคราะห์ดังเอกสารแนบ 15

ตารางที่ 2-6 ผลการตรวจวัดระดับเสียง ระหว่างวันที่ 7-10 มีนาคม 2565

สถานีตรวจวัด	วันที่ตรวจวัด	ผลการตรวจวัด (เดซิเบล (เอ))	
		ระดับเสียงเฉลี่ย 24 ชั่วโมง (Leq 24 hrs.)	ระดับเสียงสูงสุด (L _{max})
สำนักงานโรงโม่หินของโครงการ	07-08/03/2565	57.4	91.2
	08-09/03/2565	57.1	88.5
	09-10/03/2565	56.8	92.4
บ้านราษฎรทางด้านทิศตะวันออก	07-08/03/2565	57.5	88.6
	08-09/03/2565	56.1	86.9
	09-10/03/2565	58.7	91.2
เทศบาลตำบลลำใหญ่	07-08/03/2565	68.3	104.2
	08-09/03/2565	68.1	92.5
	09-10/03/2565	67.9	97.7
โรงเรียนทุ่งสง	07-08/03/2565	56.5	96.7
	08-09/03/2565	56.8	98.2
	09-10/03/2565	57.0	90.9
ค่ามาตรฐาน ¹⁾		70.0	115.0

หมายเหตุ : ¹⁾ ประกาศคณะกรรมการสิ่งแวดล้อมแห่งชาติ ฉบับที่ 15 (พ.ศ.2540) เรื่อง กำหนดมาตรฐานระดับเสียงโดยทั่วไป

2.2.4 ค่าความสั่นสะเทือน

1) ดัชนีในการตรวจวัด

- ความเร็วของอนุภาค (Peak Particle Velocity, mm/sec)
- ความถี่ (Frequency, Hz)
- ระยะขจัด (Displacement, mm)

2) จุดตรวจวัด

- บ้านราษฎรทางด้านทิศตะวันออก UTM 47 P 578948 E, 901871 N.
- ขอบแปลงประทานบัตรทางด้านทิศตะวันออก UTM 47 P 578648 E, 901966 N.

3) อุปกรณ์ในการตรวจวัด

- MiniMatePlus Series III
- Global Positioning System
- ระดับน้ำ
- ตลับเมตร
- คอมพิวเตอร์

4) วิธีการตรวจวัด

ติดตั้งเครื่อง MiniMate Plus Series III บริเวณขอบของเขตประทานบัตรหรือเขตประกอบการหรือขอบด้านนอกของเขตกันชน (Buffer Zone) โดยใช้มาตรฐานความสั่นสะเทือนตามมาตรฐานองค์การระหว่างประเทศว่าด้วยมาตรฐาน (International Organization for Standardization) ที่ ISO 4866 โดยการตรวจวัดความสั่นสะเทือนให้เป็นไปตามมาตรฐาน DIN 4150n การติดตั้งเครื่องมือตรวจวัดจะตั้งบนพื้นดินในแนวราบในระดับที่เท่ากัน โดยต้องทำให้หัววัดความสั่นสะเทือนไม่สามารถขยับ หรือเคลื่อนไหวจากตำแหน่งที่ติดตั้งในขณะที่ทำการตรวจวัดได้หรือหากทำการตรวจวัดบนฐานคอนกรีตที่มีความสูงจากพื้นดินไม่เกิน 0.5 เมตร เป็นไปตามประกาศกระทรวงทรัพยากรธรรมชาติและสิ่งแวดล้อม เรื่อง กำหนดมาตรฐานควบคุมระดับเสียงและความสั่นสะเทือนจากการทำเหมืองหิน ตีพิมพ์ในราชกิจจานุเบกษา เล่ม 122 ตอนที่ 125 ง ลงวันที่ 29 ธันวาคม 2548

5) ผลการตรวจวัด

การตรวจวัดค่าความสั่นสะเทือนจากการระเบิดหน้าเหมือง (ความถี่ ความเร็วของอนุภาค และการขจัด) โครงการเหมืองแร่หินอุตสาหกรรมชนิดหินปูน เพื่ออุตสาหกรรมก่อสร้าง ประทานบัตรที่ 33156/16396 ของห้างหุ้นส่วนจำกัด เลิศวัฒนาการโยธา โดยทำการตรวจวัดบริเวณบ้านราษฎรทางด้านทิศตะวันออก และขอบแปลงประทานบัตรทางด้านทิศตะวันออก ในวันที่ 14 มีนาคม 2565 แสดงผลการตรวจวัดค่าความสั่นสะเทือนดังตารางที่ 2-7 รายละเอียดผลการตรวจวัดทางห้องปฏิบัติการดังเอกสารแนบ 13 เอกสารสอบเทียบเครื่องมือดังเอกสารแนบ 14 และเอกสารอนุญาตขึ้นทะเบียนห้องปฏิบัติการวิเคราะห์ดังเอกสารแนบ 15

ตารางที่ 2-7 ผลการตรวจวัดค่าความสั่นสะเทือนขณะระเบิดหน้าเหมือง เมื่อวันที่ 14 มีนาคม 2565

สถานีตรวจวัด	ดัชนี	ความถี่ (เฮิรตซ์)	ความเร็วของ อนุภาค (มม./วินาที)	ค่ามาตรฐาน ¹⁾	ระยะขจัด (มม.)	ค่ามาตรฐาน ¹⁾
บ้านราษฎรทางด้านทิศ ตะวันออก	TRANSVERSE	N/A	<0.130	-	0.000	-
	VERTICAL	N/A	<0.130	-	0.000	-
	LONGITUDINAL	N/A	<0.130	-	0.000	-
ขอบแปลงประทานบัตร ทางด้านทิศตะวันออก	TRANSVERSE	N/A	<0.130	-	0.000	-
	VERTICAL	N/A	<0.130	-	0.000	-
	LONGITUDINAL	N/A	<0.130	-	0.000	-

หมายเหตุ : ¹⁾ ประกาศกระทรวงทรัพยากรธรรมชาติและสิ่งแวดล้อม เรื่อง กำหนดมาตรฐานควบคุมระดับเสียงและความสั่นสะเทือนจากการทำเหมืองหิน ตีพิมพ์ในราชกิจจานุเบกษา เล่ม 122 ตอนที่ 125 ง ลงวันที่ 29 ธันวาคม 2548

N/A หมายถึง Frequency < 1 Hz, Velocity < 0.130 mm/sec และ Displacement < 0 mm

เวลาระเบิด 16.30 น.

2.2.5 คุณภาพน้ำผิวดิน

1) ดัชนีและวิธีการตรวจวัด

ดัชนีและวิธีการตรวจวัดคุณภาพน้ำแสดงรายละเอียดดังตารางที่ 2-8

ตารางที่ 2-8 แสดงดัชนีและวิธีการตรวจวัดคุณภาพน้ำ

Parameters	Method ¹⁾
pH	Electrometric Method (4500-H ⁺ B)
Total Suspended Solids	Dried at 103-105 °C (2540 D)
Total Dissolved Solids	Dried at 180 °C (2540 C)
Total Hardness	EDTA Titrimetric Method (2340 C)
Turbidity	Nephelometric Method (2130 B)
Sulfate	Turbidimetric Method(4500- SO ₄ ²⁻ E)
Total Iron	Digestion, Inductively Coupled Plasma Method (3030 F, 3120 B)

หมายเหตุ : ¹⁾ Standard Methods for the Examination of Water and Wastewater. 23rd ed. APHA, AWWA, WEF, 2017.

2) จุดตรวจวัด

- บ่อเหมืองของโครงการ UTM 47 P 578404 E, 901647 N.
- คลองทางด้านทิศตะวันออก UTM 47 P 579401 E, 901589 N.

3) ผลการตรวจวิเคราะห์คุณภาพน้ำผิวดิน

การวิเคราะห์คุณภาพน้ำผิวดินรอบโครงการเหมืองแร่หินอุตสาหกรรมชนิดหินปูน เพื่ออุตสาหกรรมก่อสร้าง ประทานบัตรที่ 33156/16396 ของห้างหุ้นส่วนจำกัด เลิศวัฒนาการโยธา โดยทำการเก็บตัวอย่างน้ำบริเวณบ่อเหมืองของโครงการ และคลองทางด้านทิศตะวันออก ในวันที่ 10 มีนาคม 2565 แสดงผลการวิเคราะห์ดังตารางที่ 2-9 รายละเอียดผลการวิเคราะห์ทางห้องปฏิบัติการดังเอกสารแนบ 13 เอกสารสอบเทียบเครื่องมือดังเอกสารแนบ 14 และเอกสารอนุญาตขึ้นทะเบียนห้องปฏิบัติการวิเคราะห์ดังเอกสารแนบ 15

ตารางที่ 2-9 ผลการวิเคราะห์คุณภาพน้ำผิวดิน เก็บตัวอย่างในวันที่ 10 มีนาคม 2565

ดัชนี	หน่วย	ผลการวิเคราะห์		ค่ามาตรฐาน ¹⁾
		บ่อเหมือง ของโครงการ	คลองทางด้าน ทิศตะวันออก	
pH	-	*	6.96	5.0-9.0
Total Suspended Solids	mg/L	*	13.0	-
Total Dissolved Solids	mg/L	*	151	-
Total Hardness	mg/L as CaCO ₃	*	108	-
Turbidity	NTU	*	2.5	-
Sulfate	mg/L	*	22.7	-
Total Iron	mg/L	*	0.06	-

หมายเหตุ : ¹⁾ ประกาศคณะกรรมการสิ่งแวดล้อมแห่งชาติ ฉบับที่ 8 (พ.ศ. 2537) ออกตามความในพระราชบัญญัติส่งเสริมและรักษาคุณภาพสิ่งแวดล้อมแห่งชาติ พ.ศ. 2535 เรื่อง กำหนดมาตรฐานคุณภาพน้ำในแหล่งน้ำผิวดิน ตีพิมพ์ในราชกิจจานุเบกษา เล่ม 111 ตอนที่ 16 ง ลงวันที่ 24 กุมภาพันธ์ 2537 (ประเภทที่ 3)
* ไม่สามารถเก็บตัวอย่างได้ เนื่องจากสภาพภูมิประเทศบริเวณบ่อเหมืองมีความลาดชัน ซึ่งอาจเกิดอันตรายต่อเจ้าหน้าที่ในการเก็บตัวอย่าง

2.2.6 คุณภาพน้ำใต้ดิน

1) ดัชนีและวิธีการตรวจวัด

ดัชนีและวิธีการตรวจวัดคุณภาพน้ำแสดงรายละเอียดดังตารางที่ 2-10

ตารางที่ 2-10 แสดงดัชนีและวิธีการตรวจวัดคุณภาพน้ำ

Parameters	Method ¹⁾
pH	Electrometric Method (4500-H ⁺ B)
Total Suspended Solids	Dried at 103-105 °C (2540 D)
Total Dissolved Solids	Dried at 180 °C (2540 C)
Total Hardness	EDTA Titrimetric Method (2340 C)
Turbidity	Nephelometric Method (2130 B)
Sulfate	Turbidimetric Method(4500- SO ₄ ²⁻ E)
Total Iron	Digestion, Inductively Coupled Plasma Method (3030 F, 3120 B)

หมายเหตุ : ¹⁾ Standard Methods for the Examination of Water and Wastewater. 23rd ed. APHA, AWWA, WEF, 2017.

2) จุดตรวจวัด

- บ่อบาดาลบ้านถ้ำใหญ่

UTM 47 P 579350 E, 901754 N.

3) ผลการตรวจวิเคราะห์คุณภาพน้ำใต้ดิน

การวิเคราะห์คุณภาพน้ำใต้ดินรอบโครงการเหมืองแร่หินอุตสาหกรรมชนิดหินปูน เพื่ออุตสาหกรรมก่อสร้าง ประทานบัตรที่ 33156/16396 ของห้างหุ้นส่วนจำกัด เลิศวัฒนาการโยธา โดยทำการเก็บตัวอย่างน้ำบริเวณบ่อบาดาลบ้านถ้ำใหญ่ ในวันที่ 10 มีนาคม 2565 แสดงผลการวิเคราะห์ดังตารางที่ 2-11 รายละเอียดผลการวิเคราะห์ทางห้องปฏิบัติการดังเอกสารแนบ 13 เอกสารสอบเทียบเครื่องมือดังเอกสารแนบ 14 และเอกสารอนุญาตขึ้นทะเบียนห้องปฏิบัติการวิเคราะห์ดังเอกสารแนบ 15

ตารางที่ 2-11 ผลการวิเคราะห์คุณภาพน้ำใต้ดิน เก็บตัวอย่างในวันที่ 10 มีนาคม 2565

ดัชนี	หน่วย	ผลการวิเคราะห์	ค่ามาตรฐาน ¹⁾	
		บ่อบาดาลบ้านถ้ำใหญ่	เกณฑ์กำหนดที่เหมาะสม	เกณฑ์อนุโลมสูงสุด
pH	-	6.81	7.0-8.5	6.5-9.2
Total Suspended Solids	mg/L	<5.0	-	-
Total Dissolved Solids	mg/L	168	ไม่เกิน 600	1,200
Total Hardness	mg/L as CaCO ₃	139	ไม่เกิน 300	500
Turbidity	NTU	2.0	5	20
Sulfate	mg/L	8.0	ไม่เกิน 200	250
Total Iron	mg/L	0.17	ไม่เกิน 0.5	1.0

หมายเหตุ : ¹⁾ ประกาศกระทรวงทรัพยากรธรรมชาติและสิ่งแวดล้อม เรื่อง กำหนดหลักเกณฑ์และมาตรการในทางวิชาการสำหรับการป้องกันด้านสาธารณสุขและการป้องกันในเรืองสิ่งแวดล้อมเป็นพิษ พ.ศ.2551 ตีพิมพ์ในราชกิจจานุเบกษา เล่ม 125 ตอนพิเศษ 85 ง ลงวันที่ 21 พฤษภาคม 2551